



ΑΠΟΤΕΛΕΣΜΑΤΑ*

ΑΠΟΓΡΑΦΗΣ

**ΠΛΗΘΥΣΜΟΥ
ΚΑΤΟΙΚΙΩΝ
ΕΛΣΤΑΤ 2021**

17.03.2023

*Μόνιμος Πληθυσμός



ΕΛΛΗΝΙΚΗ ΣΤΑΤΙΣΤΙΚΗ ΑΡΧΗ

ΑΠΟΤΕΛΕΣΜΑΤΑ*
ΑΠΟΓΡΑΦΗΣ
ΠΛΗΘΥΣΜΟΥ ΚΑΤΟΙΚΙΩΝ
ΕΛΣΤΑΤ 2021

17.03.2023

*Μόνιμος Πληθυσμός

ΠΕΡΙΦΕΡΕΙΑ ΑΝΑΤΟΛΙΚΗΣ ΜΑΚΕΔΟΝΙΑΣ ΚΑΙ ΘΡΑΚΗΣ 11

ΠΕΡΙΦΕΡΕΙΑ ΚΕΝΤΡΙΚΗΣ ΜΑΚΕΔΟΝΙΑΣ 14

ΠΕΡΙΦΕΡΕΙΑ ΔΥΤΙΚΗΣ ΜΑΚΕΔΟΝΙΑΣ 18

ΠΕΡΙΦΕΡΕΙΑ ΗΠΕΙΡΟΥ 21

ΠΕΡΙΦΕΡΕΙΑ ΘΕΣΣΑΛΙΑΣ 24

ΠΕΡΙΦΕΡΕΙΑ ΣΤΕΡΕΑΣ ΕΛΛΑΔΑΣ 27

ΠΕΡΙΦΕΡΕΙΑ ΙΟΝΙΩΝ ΝΗΣΩΝ 30

ΠΕΡΙΦΕΡΕΙΑ ΔΥΤΙΚΗΣ ΕΛΛΑΔΑΣ 33

ΠΕΡΙΦΕΡΕΙΑ ΠΕΛΟΠΟΝΝΗΣΟΥ 36

ΠΕΡΙΦΕΡΕΙΑ ΑΤΤΙΚΗΣ 40

ΠΕΡΙΦΕΡΕΙΑ ΒΟΡΕΙΟΥ ΑΙΓΑΙΟΥ 45

ΠΕΡΙΦΕΡΕΙΑ ΝΟΤΙΟΥ ΑΙΓΑΙΟΥ 48

ΠΕΡΙΦΕΡΕΙΑ ΚΡΗΤΗΣ 54



Η Ελληνική Στατιστική Αρχή (ΕΛΣΤΑΤ), όπως κάθε δέκα χρόνια, διενήργησε την Απογραφή Πληθυσμού-Κατοικιών με σκοπό τη συγκέντρωση στοιχείων για τα δημογραφικά, και κοινωνικά χαρακτηριστικά του πληθυσμού της Ελλάδας, καθώς και για τη σύνθεση των νοικοκυριών και τις συνθήκες στέγασής τους. Η απογραφή αποτελεί διαχρονικά την πλέον σύνθετη και ευρείας κλίμακας στατιστική εργασία, καθώς καλύπτει όλη την επικράτεια της χώρας (ηπειρωτική, νησιωτική, παραμεθόριες περιοχές) όπου υπάρχουν κάτοικοι. Τα αποτελέσματα της απογραφής αποτελούν οδηγό για την άσκηση κατάλληλων οικονομικών και κοινωνικών πολιτικών και καλύπτουν μια σειρά από διεθνείς υποχρεώσεις της χώρας.

Η Απογραφή του 2021 αποτελεί ορόσημο, καθώς είναι η πρώτη ψηφιακή απογραφή στην Ελλάδα με εξαιρετικά υψηλό ποσοστό συμμετοχής στην ηλεκτρονική αυτοαπογραφή, ενώ ο πρωτοποριακός τρόπος συλλογής των δεδομένων επέτρεψε, παρά τις δυσκολίες, κυρίως, λόγω της πανδημίας της νόσου του κορονοϊού, τη μαζική συμμετοχή των κατοίκων της χώρας μας σε αυτή. Ταυτόχρονα, η δυνατότητα, για πρώτη φορά στην ιστορία των απογραφών στη χώρα, διασύνδεσης με διοικητικές πηγές κατέστησε δυνατό τον άμεσο και αξιόπιστο εντοπισμό λαθών (εικονικών καταχωρίσεων, διπλοεγγραφών, διαφυγών κ.λπ.) και διασφάλισε την ποιότητα και την αξιοπιστία των αποτελεσμάτων της απογραφής, ενώ το βάθος των στοιχείων που συλλέχθηκαν αποτελεί τη βάση για τη δημιουργία του πρώτου δομημένου και πλήρους Στατιστικού Μητρώου Πληθυσμού που θα διασφαλίσει εφεξής, διαχρονικά, την καθολική αντιπροσώπευση όλων των κατοίκων της Ελλάδας στις επίσημες στατιστικές.

Η Απογραφή του 2021 αποτελεί σημαντική παρακαταθήκη σε δύο, κυρίως, επίπεδα: Σε επίπεδο τεχνικό, οι σημαντικές καινοτομίες της, ιδίως στο σκέλος της διασυνδεσιμότητας με άλλες βάσεις δεδομένων, συνέβαλαν καθοριστικά στην δημιουργία ενός δυναμικά εξελισσόμενου Στατιστικού Μητρώου Πληθυσμού, το οποίο εμπεριέχει πληροφορία η προστιθέμενη αξία της οποίας, για πρώτη φορά, υπερβαίνει τον περιορισμό του χρονικού στιγμιότυπου διενέργειας της απογραφής και δύναται να συνεξελισσεται με την ανάπτυξη άλλων βάσεων δεδομένων. Σε επίπεδο θεσμικό, είναι η πρώτη απογραφή που διενεργήθηκε βάσει νόμου του ελληνικού κράτους (Ν. 4772/2021), ο οποίος ψηφίστηκε από την απόλυτη πλειοψηφία της Βουλής απολαμβάνοντας μάλιστα ευρεία διακομματική συναίνεση. Μέσω αυτής, και με απόλυτη διασφάλιση του στατιστικού απορρήτου, έγινε η καταμέτρηση του μόνιμου πληθυσμού της Ελλάδας, αποτελέσματα του οποίου παρουσιάζονται στο παρόν δελτίο τύπου, και ταυτόχρονα, η καταμέτρηση του νόμιμου πληθυσμού της χώρας (δηλαδή των δημοτών κάθε δήμου και δημοτικής ενότητας), σύμφωνα με την οποία προκύπτουν σημαντικά αποτελέσματα που συνιστούν τη βάση για την πλήρη αντιπροσωπευτικότητα του δημοκρατικού μας πολιτεύματος.



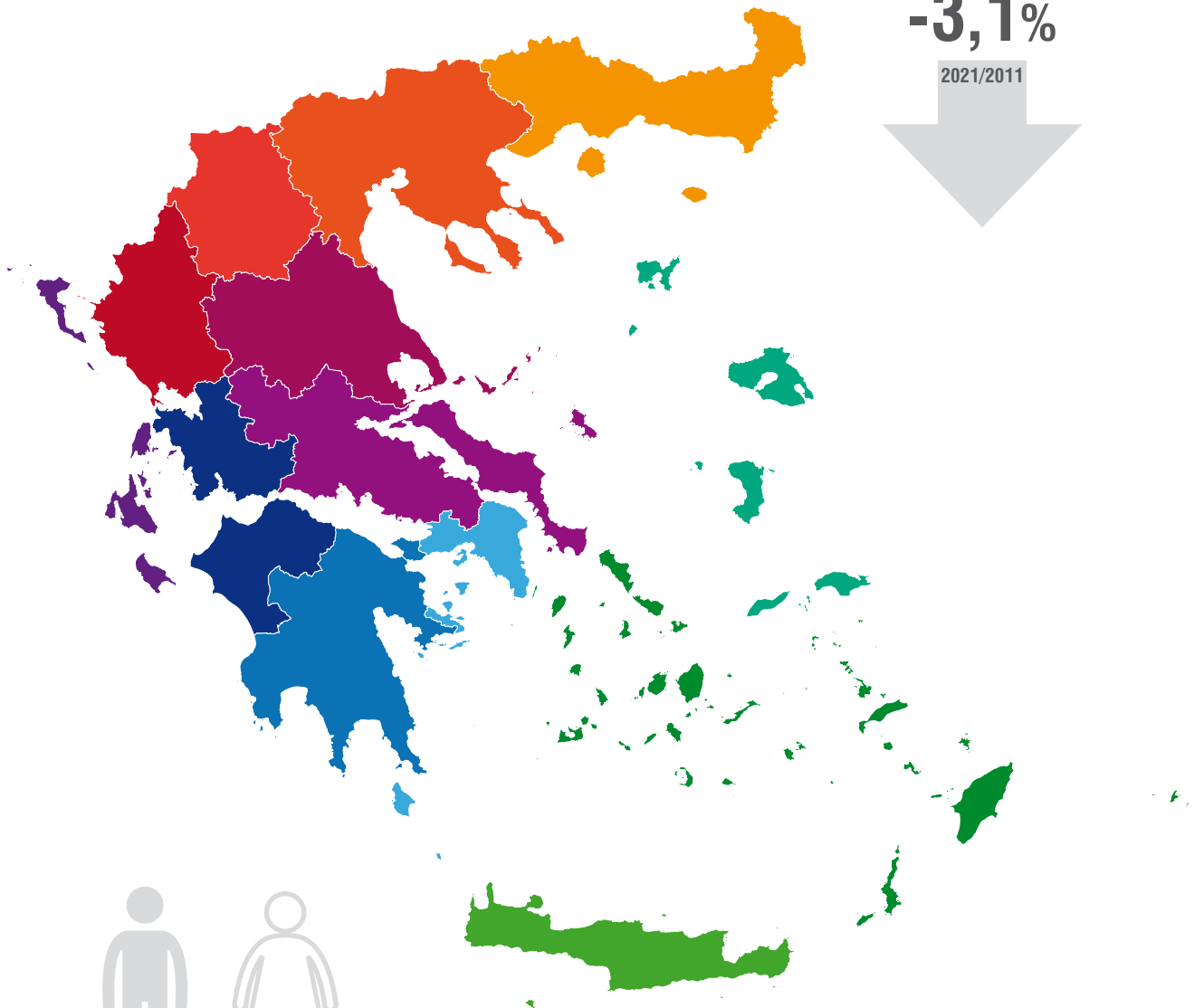
Αθανάσιος Κων. Θανόπουλος
Πρόεδρος της Ελληνικής Στατιστικής Αρχής



10.482.487
ΜΟΝΙΜΟΣ ΠΛΗΘΥΣΜΟΣ

-3,1%

2021/2011



5.125.977
ΑΝΔΡΕΣ



5.356.510
ΓΥΝΑΙΚΕΣ

48,9%



51,1%

Επικράτεια

Περιφέρειες	Πληθυσμός		Άνδρες		Γυναίκες	
	2011	2021	2011	2021	2011	2021
ΑΝΑΤΟΛΙΚΗΣ ΜΑΚΕΔΟΝΙΑΣ ΚΑΙ ΘΡΑΚΗΣ	608.182	562.201	299.643	275.804	308.539	286.397
ΚΕΝΤΡΙΚΗΣ ΜΑΚΕΔΟΝΙΑΣ	1.882.108	1.795.669	912.693	867.180	969.415	928.489
ΔΥΤΙΚΗΣ ΜΑΚΕΔΟΝΙΑΣ	283.689	254.595	141.779	126.869	141.910	127.726
ΗΠΕΙΡΟΥ	336.856	319.991	165.775	157.708	171.081	162.283
ΘΕΣΣΑΛΙΑΣ	732.762	688.255	362.194	338.586	370.568	349.669
ΣΤΕΡΕΑΣ ΕΛΛΑΔΑΣ	547.390	508.254	277.475	254.511	269.915	253.743
ΙΟΝΙΩΝ ΝΗΣΩΝ	207.855	204.532	102.400	101.125	105.455	103.407
ΔΥΤΙΚΗΣ ΕΛΛΑΔΑΣ	679.796	648.220	339.310	325.314	340.486	322.906
ΠΕΛΟΠΟΝΝΗΣΟΥ	577.903	539.535	291.777	270.495	286.126	269.040
ΑΤΤΙΚΗΣ	3.828.434	3.814.064	1.845.663	1.837.343	1.982.771	1.976.721
ΒΟΡΕΙΟΥ ΑΙΓΑΙΟΥ	199.231	194.943	99.984	97.765	99.247	97.178
ΝΟΤΙΟΥ ΑΙΓΑΙΟΥ	309.015	327.820	155.865	164.669	153.150	163.151
ΚΡΗΤΗΣ	623.065	624.408	308.665	308.608	314.400	315.800

ΠΕΡΙΘΕΡΕΙΑ ΑΝΑΤΟΛΙΚΗΣ ΜΑΚΕΔΟΝΙΑΣ ΚΑΙ ΘΡΑΚΗΣ

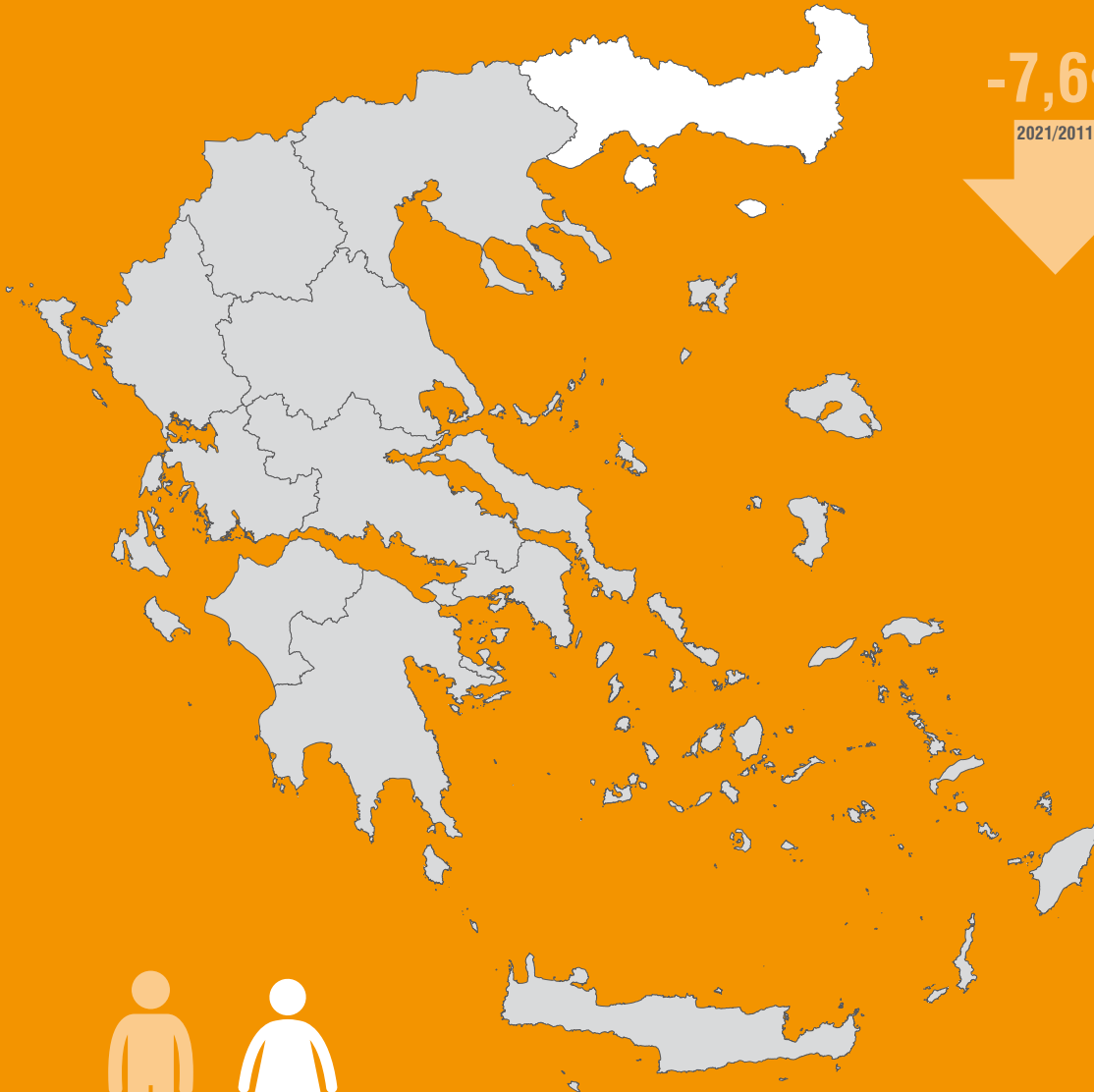


562.201

ΜΟΝΙΜΟΣ ΠΛΗΘΥΣΜΟΣ

-7,6%

2021/2011

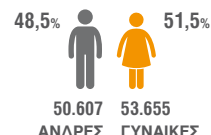


275.804
ΑΝΔΡΕΣ



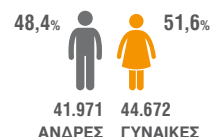
286.397
ΓΥΝΑΙΚΕΣ





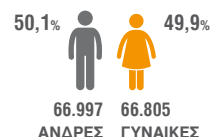
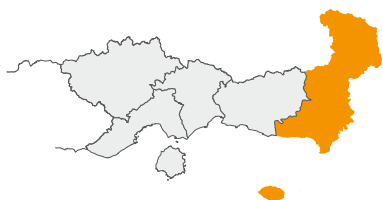
Περιφερειακή Ενότητα Ροδόπης

Δήμος	Πληθυσμός		Άνδρες		Γυναίκες	
	2011	2021	2011	2021	2011	2021
ΚΟΜΟΤΗΝΗΣ	66.919	65.243	32.354	31.436	34.565	33.807
ΑΡΡΙΑΝΩΝ	16.577	14.905	8.183	7.402	8.394	7.503
ΙΑΣΜΟΥ	13.810	12.247	6.731	5.988	7.079	6.259
ΜΑΡΩΝΕΙΑΣ - ΣΑΠΩΝ	14.733	11.867	7.287	5.781	7.446	6.086



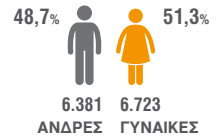
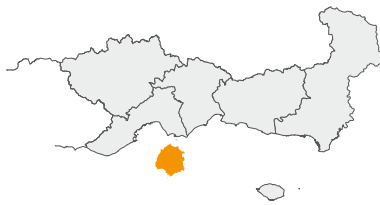
Περιφερειακή Ενότητα Δράμας

Δήμος	Πληθυσμός		Άνδρες		Γυναίκες	
	2011	2021	2011	2021	2011	2021
ΔΡΑΜΑΣ	58.944	55.679	28.304	26.785	30.640	28.894
ΔΟΞΑΤΟΥ	14.516	12.059	6.985	5.782	7.531	6.277
ΚΑΤΩ ΝΕΥΡΟΚΟΠΙΟΥ	7.860	5.323	3.963	2.659	3.897	2.664
ΠΑΡΑΝΕΣΤΙΟΥ	3.901	2.843	1.971	1.530	1.930	1.313
ΠΡΟΣΟΤΣΑΝΗΣ	13.066	10.739	6.319	5.215	6.747	5.524



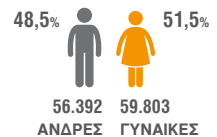
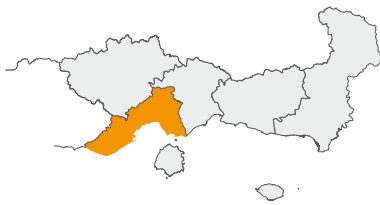
Περιφερειακή Ενότητα Έβρου

Δήμος	Πληθυσμός		Άνδρες		Γυναίκες	
	2011	2021	2011	2021	2011	2021
ΑΛΕΞΑΝΔΡΟΥΠΟΛΗΣ	72.959	71.751	35.775	35.071	37.184	36.680
ΔΙΔΥΜΟΤΕΙΧΟΥ	19.493	16.060	10.140	8.343	9.353	7.717
ΟΡΕΣΤΙΑΔΑΣ	37.695	31.686	19.554	16.176	18.141	15.510
ΣΑΜΟΘΡΑΚΗΣ	2.859	2.596	1.616	1.396	1.243	1.200
ΣΟΥΦΛΙΟΥ	14.941	11.709	7.620	6.011	7.321	5.698



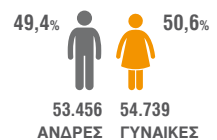
Περιφερειακή Ενότητα Θάσου

Δήμος	Πληθυσμός		Άνδρες		Γυναίκες	
	2011	2021	2011	2021	2011	2021
ΘΑΣΟΥ	13.770	13.104	6.785	6.381	6.985	6.723



Περιφερειακή Ενότητα Καβάλας

Δήμος	Πληθυσμός		Άνδρες		Γυναίκες	
	2011	2021	2011	2021	2011	2021
ΚΑΒΑΛΑΣ	70.501	66.376	34.002	31.846	36.499	34.530
ΝΕΣΤΟΥ	22.331	20.311	11.045	10.061	11.286	10.250
ΠΑΓΓΑΙΟΥ	32.085	29.508	15.807	14.485	16.278	15.023



Περιφερειακή Ενότητα Ξάνθης

Δήμος	Πληθυσμός		Άνδρες		Γυναίκες	
	2011	2021	2011	2021	2011	2021
ΞΑΝΘΗΣ	65.133	66.875	32.329	32.890	32.804	33.985
ΑΒΔΗΡΩΝ	19.005	17.610	9.347	8.793	9.658	8.817
ΜΥΚΗΣ	15.540	14.237	7.687	7.068	7.853	7.169
ΤΟΠΕΙΡΟΥ	11.544	9.473	5.839	4.705	5.705	4.768

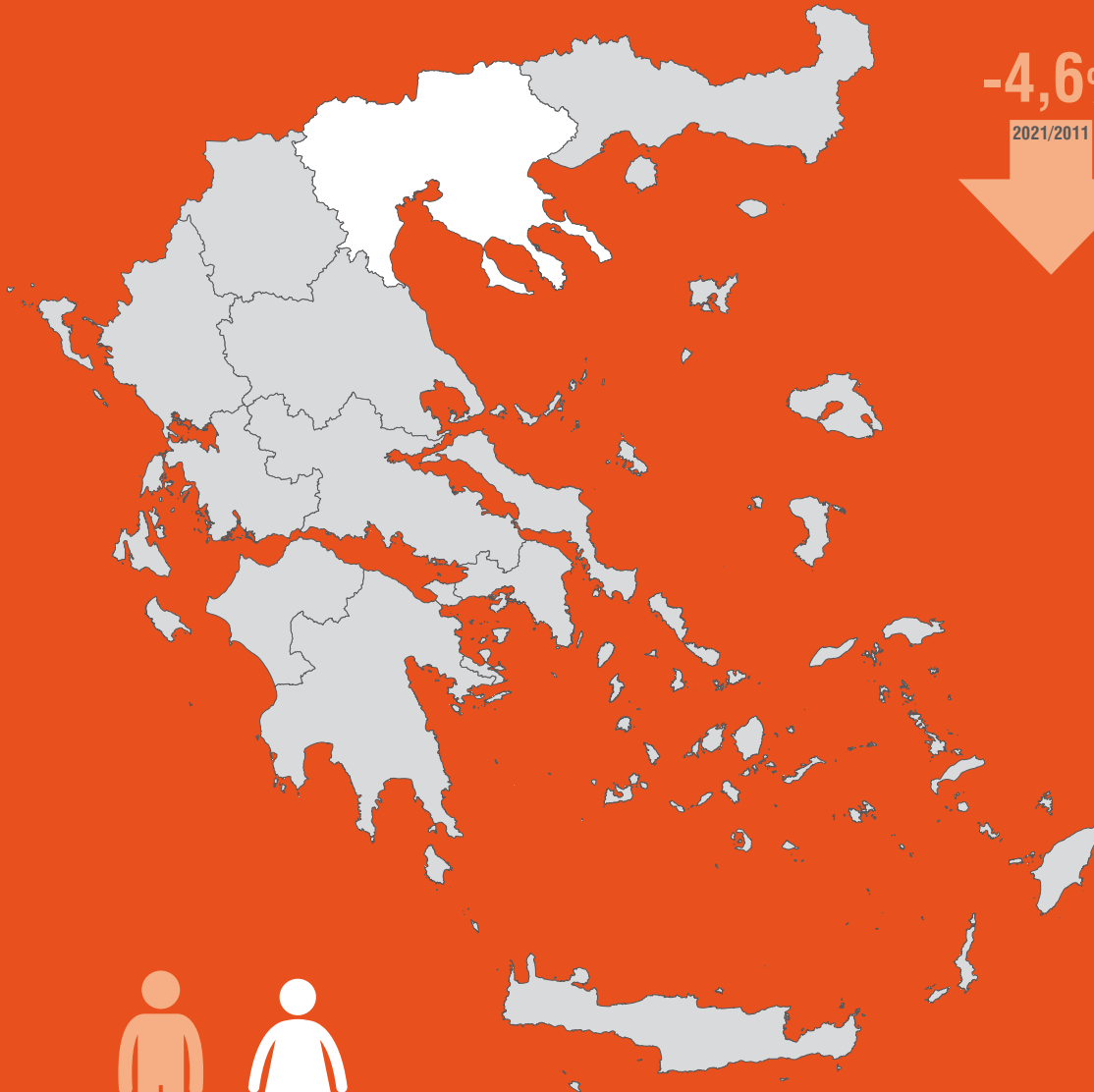
ΠΕΡΙΦΕΡΕΙΑ ΚΕΝΤΡΙΚΗΣ ΜΑΚΕΔΟΝΙΑΣ



1.795.669
ΜΟΝΙΜΟΣ ΠΛΗΘΥΣΜΟΣ

-4,6%

2021/2011

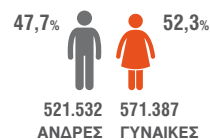


867.180
ΑΝΔΡΕΣ



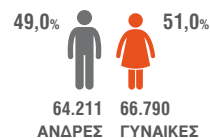
928.489
ΓΥΝΑΙΚΕΣ





Περιφερειακή Ενότητα Θεσσαλονίκης

Δήμος	Πληθυσμός		Άνδρες		Γυναίκες	
	2011	2021	2011	2021	2011	2021
ΘΕΣΣΑΛΟΝΙΚΗΣ	325.182	319.045	148.470	146.820	176.712	172.225
ΑΜΠΕΛΟΚΗΠΩΝ - ΜΕΝΕΜΕΝΗΣ	52.127	50.143	24.721	23.609	27.406	26.534
ΒΟΛΒΗΣ	23.478	19.755	11.742	9.714	11.736	10.041
ΔΕΛΤΑ	45.839	44.935	22.829	22.469	23.010	22.466
ΘΕΡΜΑΪΚΟΥ	50.264	45.561	24.777	22.204	25.487	23.357
ΘΕΡΜΗΣ	53.201	55.358	26.137	27.122	27.064	28.236
ΚΑΛΑΜΑΡΙΑΣ	91.518	92.248	43.169	43.424	48.349	48.824
ΚΟΡΔΕΛΙΟΥ - ΕΥΟΣΜΟΥ	101.753	105.352	49.613	51.075	52.140	54.277
ΛΑΓΚΑΔΑ	41.103	37.022	20.358	18.324	20.745	18.698
ΝΕΑΠΟΛΗΣ - ΣΥΚΕΩΝ	84.741	80.888	40.406	38.526	44.335	42.362
ΠΑΥΛΟΥ ΜΕΛΑ	99.245	100.194	48.337	48.450	50.908	51.744
ΠΥΛΑΙΑΣ - ΧΟΡΤΙΑΤΗ	70.110	72.384	34.296	35.026	35.814	37.358
ΧΑΛΚΗΔΟΝΟΣ	33.673	30.030	16.755	14.850	16.918	15.180
ΩΡΑΙΟΚΑΣΤΡΟΥ	38.317	40.004	19.492	19.919	18.825	20.085







Περιφερειακή Ενότητα Ημαθίας

Δήμος	Πληθυσμός		Άνδρες		Γυναίκες	
	2011	2021	2011	2021	2011	2021
ΒΕΡΟΙΑΣ	66.547	62.655	32.517	30.363	34.030	32.292
ΑΛΕΞΑΝΔΡΕΙΑΣ	41.570	38.292	20.760	19.013	20.810	19.279
ΗΡΩΙΚΗΣ ΠΟΛΕΩΣ ΝΑΟΥΣΑΣ	32.494	30.054	16.144	14.835	16.350	15.219




70.477
 ΜΟΝΙΜΟΣ ΠΛΗΘΥΣΜΟΣ

-12,4%
2021/2011


49,1%  50,9% 
 34.616  35.861 
 ΑΝΔΡΕΣ ΓΥΝΑΙΚΕΣ





Περιφερειακή Ενότητα Κιλκίς

Δήμος	Πληθυσμός		Άνδρες		Γυναίκες	
	2011	2021	2011	2021	2011	2021
ΚΙΛΚΙΣ	51.926	45.308	25.748	22.112	26.178	23.196
ΠΑΙΟΝΙΑΣ	28.493	25.169	14.403	12.504	14.090	12.665




126.740
 ΜΟΝΙΜΟΣ ΠΛΗΘΥΣΜΟΣ

-9,3%
2021/2011


49,2%  50,8% 
 62.346  64.394 
 ΑΝΔΡΕΣ ΓΥΝΑΙΚΕΣ





Περιφερειακή Ενότητα Πέλλας

Δήμος	Πληθυσμός		Άνδρες		Γυναίκες	
	2011	2021	2011	2021	2011	2021
ΕΔΕΣΣΑΣ	28.814	26.407	14.183	12.922	14.631	13.485
ΑΛΜΩΠΙΑΣ	27.556	24.969	13.742	12.383	13.814	12.586
ΠΕΛΛΑΣ	63.122	57.039	31.183	27.998	31.939	29.041
ΣΚΥΔΡΑΣ	20.188	18.325	9.974	9.043	10.214	9.282



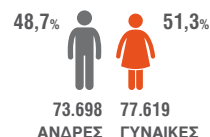

119.384
 ΜΟΝΙΜΟΣ ΠΛΗΘΥΣΜΟΣ

-5,8%
2021/2011


48,9%  51,1% 
 58.335  61.049 
 ΑΝΔΡΕΣ ΓΥΝΑΙΚΕΣ

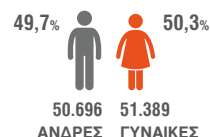
Περιφερειακή Ενότητα Πιερίας

Δήμος	Πληθυσμός		Άνδρες		Γυναίκες	
	2011	2021	2011	2021	2011	2021
ΚΑΤΕΡΙΝΗΣ	85.851	82.892	41.569	40.136	44.282	42.756
ΔΙΟΥ - ΟΛΥΜΠΟΥ	25.668	23.955	13.322	12.075	12.346	11.880
ΠΥΔΝΑΣ - ΚΟΛΙΝΔΡΟΥ	15.179	12.537	7.461	6.124	7.718	6.413



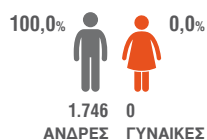
Περιφερειακή Ενότητα Σερρών

Δήμος	Πληθυσμός		Άνδρες		Γυναίκες	
	2011	2021	2011	2021	2011	2021
ΣΕΡΡΩΝ	76.817	74.004	37.125	35.618	39.692	38.386
ΑΜΦΙΠΟΛΗΣ	9.182	7.168	4.401	3.417	4.781	3.751
ΒΙΣΑΛΤΙΑΣ	20.030	16.036	9.947	8.165	10.083	7.871
ΕΜΜΑΝΟΥΗΛ ΠΑΠΠΑ	14.664	11.585	7.275	5.742	7.389	5.843
ΗΡΑΚΛΕΙΑΣ	21.145	15.713	10.356	7.669	10.789	8.044
ΝΕΑΣ ΖΙΧΝΗΣ	12.397	8.267	6.017	4.051	6.380	4.216
ΣΙΝΤΙΚΗΣ	22.195	18.544	10.722	9.036	11.473	9.508



Περιφερειακή Ενότητα Χαλκιδικής

Δήμος	Πληθυσμός		Άνδρες		Γυναίκες	
	2011	2021	2011	2021	2011	2021
ΠΟΛΥΓΥΡΟΥ	22.048	21.351	10.866	10.584	11.182	10.767
ΑΡΙΣΤΟΤΕΛΗ	18.294	16.964	9.099	8.340	9.195	8.624
ΚΑΣΣΑΝΔΡΑΣ	16.672	16.861	8.506	8.509	8.166	8.352
ΝΕΑΣ ΠΡΟΠΟΝΤΙΔΑΣ	36.500	34.829	18.217	17.236	18.283	17.593
ΣΙΘΩΝΙΑΣ	12.394	12.080	6.243	6.027	6.151	6.053



Άγιο Όρος (Αυτοδιοίκηση)

Δήμος	Πληθυσμός		Άνδρες		Γυναίκες	
	2011	2021	2011	2021	2011	2021
ΑΓΙΟ ΟΡΟΣ (ΑΥΤΟΔΙΟΙΚΗΤΟ)	1.811	1.746	1.811	1.746	0	0

ΠΕΡΙΦΕΡΕΙΑ ΔΥΤΙΚΗΣ ΜΑΚΕΔΟΝΙΑΣ



254.595
ΜΟΝΙΜΟΣ ΠΛΗΘΥΣΜΟΣ

-10,3%

2021/2011

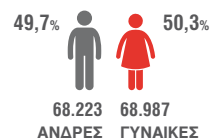


126.869
ΑΝΔΡΕΣ



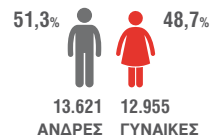
127.726
ΓΥΝΑΙΚΕΣ





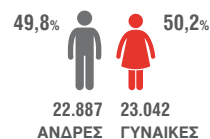
Περιφερειακή Ενότητα Κοζάνης

Δήμος	Πληθυσμός		Άνδρες		Γυναίκες	
	2011	2021	2011	2021	2011	2021
ΚΟΖΑΝΗΣ	71.388	67.224	35.914	33.518	35.474	33.706
ΒΟΪΟΥ	18.386	14.947	9.144	7.518	9.242	7.429
ΕΟΡΔΑΙΑΣ	45.592	42.515	22.479	20.841	23.113	21.674
ΣΕΡΒΙΩΝ	11.382	9.467	5.722	4.839	5.660	4.628
ΒΕΛΒΕΝΤΟΥ	3.448	3.057	1.686	1.507	1.762	1.550



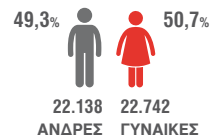
Περιφερειακή Ενότητα Γρεβενών

Δήμος	Πληθυσμός		Άνδρες		Γυναίκες	
	2011	2021	2011	2021	2011	2021
ΓΡΕΒΕΝΩΝ	25.905	21.421	13.526	11.030	12.379	10.391
ΔΕΣΚΑΤΗΣ	5.852	5.155	2.922	2.591	2.930	2.564



Περιφερειακή Ενότητα Καστοριάς

Δήμος	Πληθυσμός		Άνδρες		Γυναίκες	
	2011	2021	2011	2021	2011	2021
ΚΑΣΤΟΡΙΑΣ	35.874	33.095	17.774	16.471	18.100	16.624
ΝΕΣΤΟΡΙΟΥ	2.646	2.149	1.354	1.136	1.292	1.013
ΑΡΓΟΥΣ ΟΡΕΣΤΙΚΟΥ	11.802	10.685	5.908	5.280	5.894	5.405



Περιφερειακή Ενότητα Φλώρινας

Δήμος	Πληθυσμός		Άνδρες		Γυναίκες	
	2011	2021	2011	2021	2011	2021
ΦΛΩΡΙΝΑΣ	32.881	29.500	15.977	14.366	16.904	15.134
ΑΜΥΝΤΑΙΟΥ	16.973	14.169	8.608	7.141	8.365	7.028
ΠΡΕΣΠΩΝ	1.560	1.211	765	631	795	580

ΠΕΡΙΘΕΡΕΙΑ ΗΠΕΙΡΟΥ

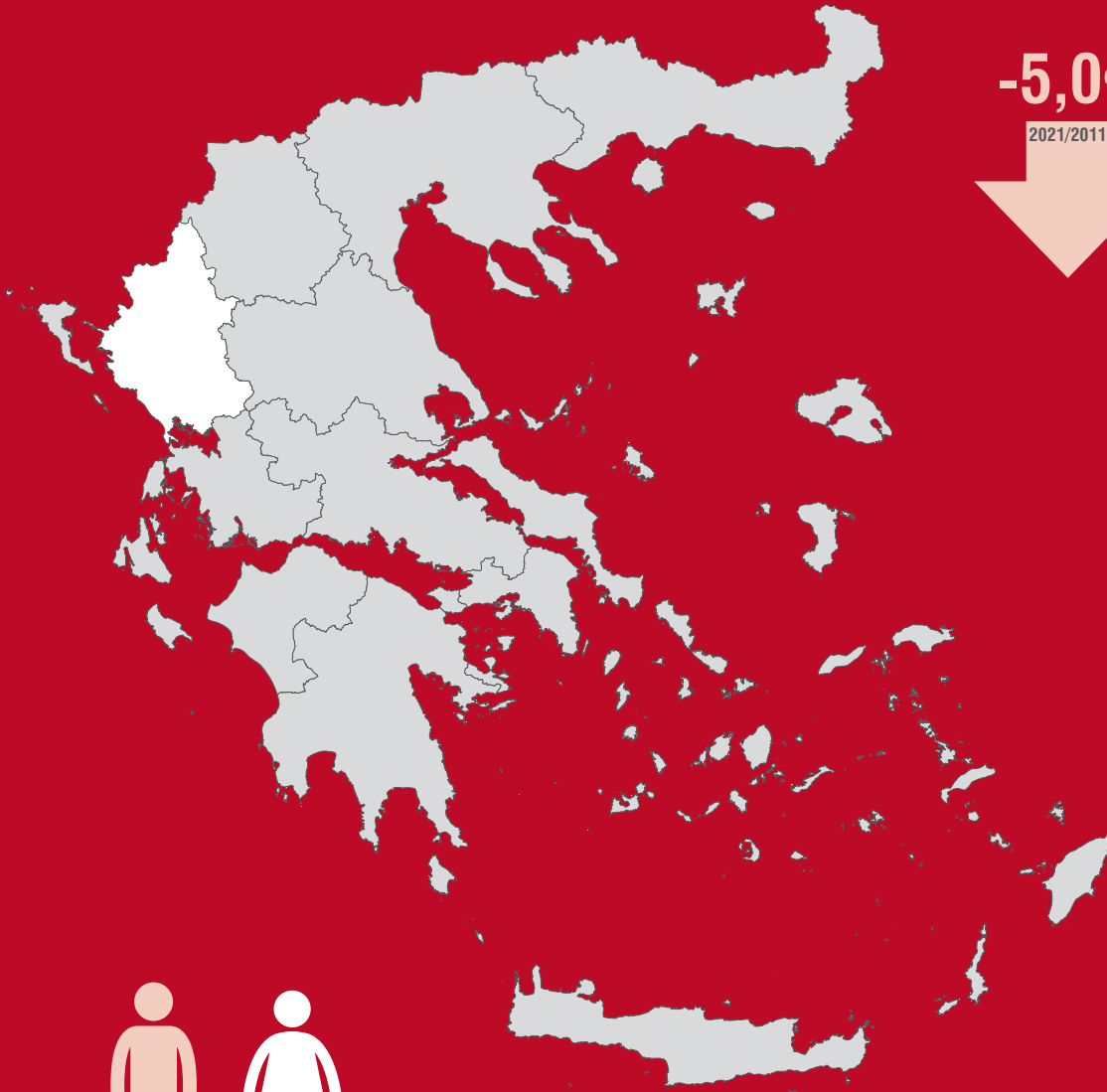


319.991

ΜΟΝΙΜΟΣ ΠΛΗΘΥΣΜΟΣ

-5,0%

2021/2011

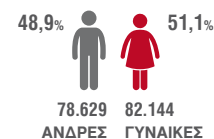


157.708
ΑΝΔΡΕΣ



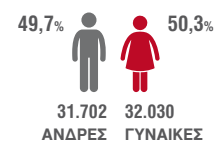
162.283
ΓΥΝΑΙΚΕΣ





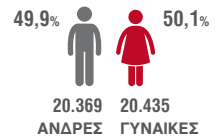
Περιφερειακή Ενότητα Ιωαννίνων

Δήμος	Πληθυσμός		Άνδρες		Γυναίκες	
	2011	2021	2011	2021	2011	2021
ΙΩΑΝΝΙΤΩΝ	112.486	113.978	53.975	54.951	58.511	59.027
ΒΟΡΕΙΩΝ ΤΖΟΥΜΕΡΚΩΝ	5.714	5.058	2.882	2.594	2.832	2.464
ΔΩΔΩΝΗΣ	9.693	7.199	4.953	3.741	4.740	3.458
ΖΑΓΟΡΙΟΥ	3.724	3.374	1.824	1.728	1.900	1.646
ΖΙΤΣΑΣ	14.766	13.588	7.337	6.776	7.429	6.812
ΚΟΝΙΤΣΑΣ	6.362	5.296	3.262	2.629	3.100	2.667
ΜΕΤΣΟΒΟΥ	6.196	5.432	3.085	2.759	3.111	2.673
ΠΩΓΩΝΙΟΥ	8.960	6.848	4.529	3.451	4.431	3.397



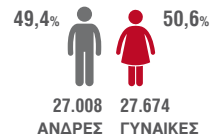
Περιφερειακή Ενότητα Άρτας

Δήμος	Πληθυσμός		Άνδρες		Γυναίκες	
	2011	2021	2011	2021	2011	2021
ΑΡΤΑΙΩΝ	43.166	41.600	21.216	20.466	21.950	21.134
ΓΕΩΡΓΙΟΥ ΚΑΡΑΪΣΚΑΚΗ	5.780	5.278	2.945	2.744	2.835	2.534
ΚΕΝΤΡΙΚΩΝ ΤΖΟΥΜΕΡΚΩΝ	6.178	5.498	3.053	2.847	3.125	2.651
ΝΙΚΟΛΑΟΥ ΣΚΟΥΦΑ	12.753	11.356	6.321	5.645	6.432	5.711



Περιφερειακή Ενότητα Θεσπρωτίας

Δήμος	Πληθυσμός		Άνδρες		Γυναίκες	
	2011	2021	2011	2021	2011	2021
ΗΓΟΥΜΕΝΙΤΣΑΣ	25.814	25.698	12.894	12.752	12.920	12.946
ΣΟΥΛΙΟΥ	10.063	8.759	5.017	4.361	5.046	4.398
ΦΙΛΙΑΤΩΝ	7.710	6.347	3.968	3.256	3.742	3.091



Περιφερειακή Ενότητα Πρέβεζας

Δήμος	Πληθυσμός		Άνδρες		Γυναίκες	
	2011	2021	2011	2021	2011	2021
ΠΡΕΒΕΖΑΣ	31.733	30.841	15.748	15.120	15.985	15.721
ΖΗΡΟΥ	13.892	13.079	6.882	6.492	7.010	6.587
ΠΑΡΓΑΣ	11.866	10.762	5.884	5.396	5.982	5.366

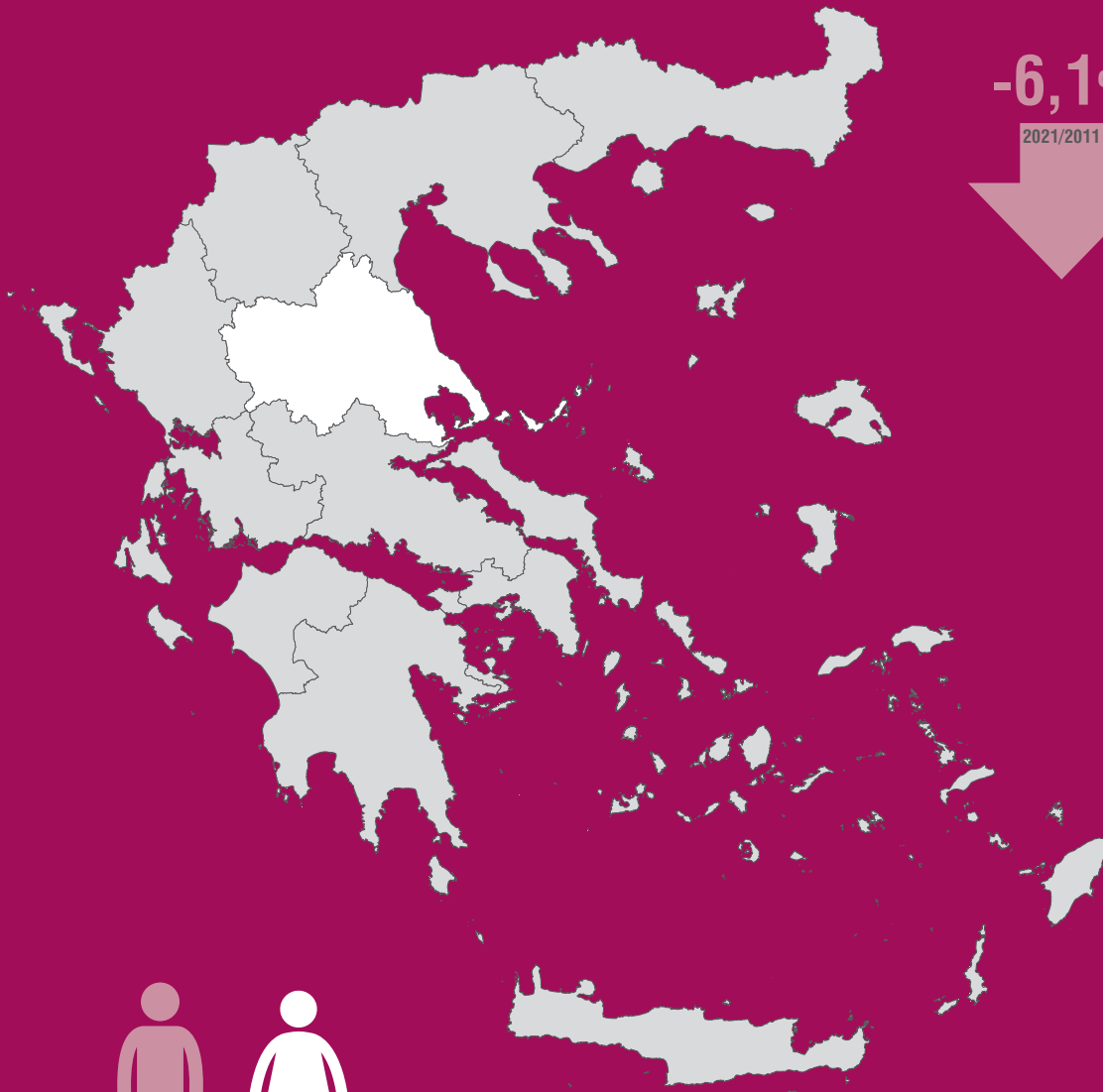
ΠΕΡΙΦΕΡΕΙΑ ΘΕΣΣΑΛΙΑΣ



688.255
ΜΟΝΙΜΟΣ ΠΛΗΘΥΣΜΟΣ

-6,1%

2021/2011

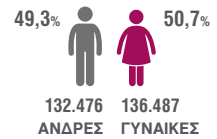
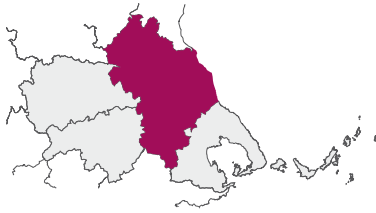


338.586
ΑΝΔΡΕΣ



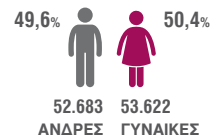
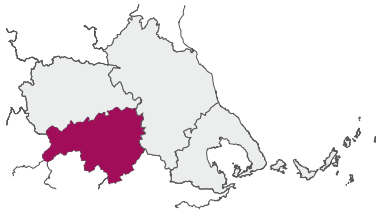
349.669
ΓΥΝΑΙΚΕΣ





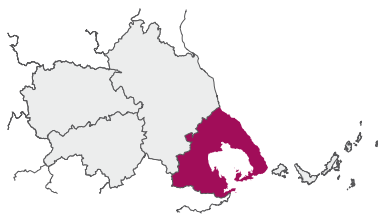
Περιφερειακή Ενότητα Λάρισας

Δήμος	Πληθυσμός		Άνδρες		Γυναίκες	
	2011	2021	2011	2021	2011	2021
ΛΑΡΙΣΑΙΩΝ	162.591	164.095	79.762	79.869	82.829	84.226
ΑΓΙΑΣ	11.470	10.711	5.825	5.483	5.645	5.228
ΕΛΑΣΣΟΝΑΣ	32.121	25.459	16.102	12.665	16.019	12.794
ΚΙΛΕΛΕΡ	20.854	18.070	10.473	9.147	10.381	8.923
ΤΕΜΠΩΝ	13.712	12.007	6.884	6.040	6.828	5.967
ΤΥΡΝΑΒΟΥ	25.032	22.280	12.486	11.135	12.546	11.145
ΦΑΡΣΑΛΩΝ	18.545	16.341	9.277	8.137	9.268	8.204





Περιφερειακή Ενότητα Καρδίτσας

Δήμος	Πληθυσμός		Άνδρες		Γυναίκες	
	2011	2021	2011	2021	2011	2021
ΚΑΡΔΙΤΣΑΣ	56.747	55.979	27.766	27.333	28.981	28.646
ΑΡΓΙΘΕΑΣ	3.450	3.496	1.811	1.886	1.639	1.610
ΛΙΜΝΗΣ ΠΛΑΣΤΗΡΑ	4.635	5.234	2.288	2.658	2.347	2.576
ΜΟΥΖΑΚΙΟΥ	13.122	11.245	6.460	5.642	6.662	5.603
ΠΑΛΑΜΑ	16.726	13.424	8.443	6.685	8.283	6.739
ΣΟΦΑΔΩΝ	18.864	16.927	9.370	8.479	9.494	8.448




177.448
 ΜΟΝΙΜΟΣ ΠΛΗΘΥΣΜΟΣ

-6,6%
 2021/2011


48,5%  51,5% 
 86.048 91.400
 ΑΝΔΡΕΣ ΓΥΝΑΙΚΕΣ



Περιφερειακή Ενότητα Μαγνησίας

Δήμος	Πληθυσμός		Άνδρες		Γυναίκες	
	2011	2021	2011	2021	2011	2021
ΒΟΛΟΥ	144.449	139.670	70.185	67.232	74.264	72.438
ΑΛΜΥΡΟΥ	18.614	16.072	9.267	7.894	9.347	8.178
ΖΑΓΟΡΑΣ - ΜΟΥΡΕΣΙΟΥ	5.809	4.562	2.949	2.338	2.860	2.224
ΝΟΤΙΟΥ ΠΗΛΙΟΥ	10.216	8.274	5.122	4.126	5.094	4.148
ΡΗΓΑ ΦΕΡΑΙΟΥ	10.922	8.870	5.614	4.458	5.308	4.412




13.458
 ΜΟΝΙΜΟΣ ΠΛΗΘΥΣΜΟΣ

-2,5%
 2021/2011


50,1%  49,9% 
 6.743 6.715
 ΑΝΔΡΕΣ ΓΥΝΑΙΚΕΣ



Περιφερειακή Ενότητα Σποράδων

Δήμος	Πληθυσμός		Άνδρες		Γυναίκες	
	2011	2021	2011	2021	2011	2021
ΣΚΙΑΘΟΥ	6.088	5.802	3.088	2.920	3.000	2.882
ΑΛΟΝΝΗΣΟΥ	2.750	3.138	1.447	1.565	1.303	1.573
ΣΚΟΠΕΛΟΥ	4.960	4.518	2.423	2.258	2.537	2.260




122.081
 ΜΟΝΙΜΟΣ ΠΛΗΘΥΣΜΟΣ

-6,9%
 2021/2011


49,7%  50,3% 
 60.636 61.445
 ΑΝΔΡΕΣ ΓΥΝΑΙΚΕΣ

Περιφερειακή Ενότητα Τρικάλων

Δήμος	Πληθυσμός		Άνδρες		Γυναίκες	
	2011	2021	2011	2021	2011	2021
ΤΡΙΚΚΑΙΩΝ	81.355	78.605	40.353	38.806	41.002	39.799
ΜΕΤΕΩΡΩΝ	21.991	19.274	10.934	9.674	11.057	9.600
ΠΥΛΗΣ	14.343	12.852	7.208	6.604	7.135	6.248
ΦΑΡΚΑΔΟΝΑΣ	13.396	11.350	6.657	5.552	6.739	5.798

ΠΕΡΙΘΕΡΕΙΑ ΣΤΕΡΕΑΣ ΕΛΛΑΔΑΣ

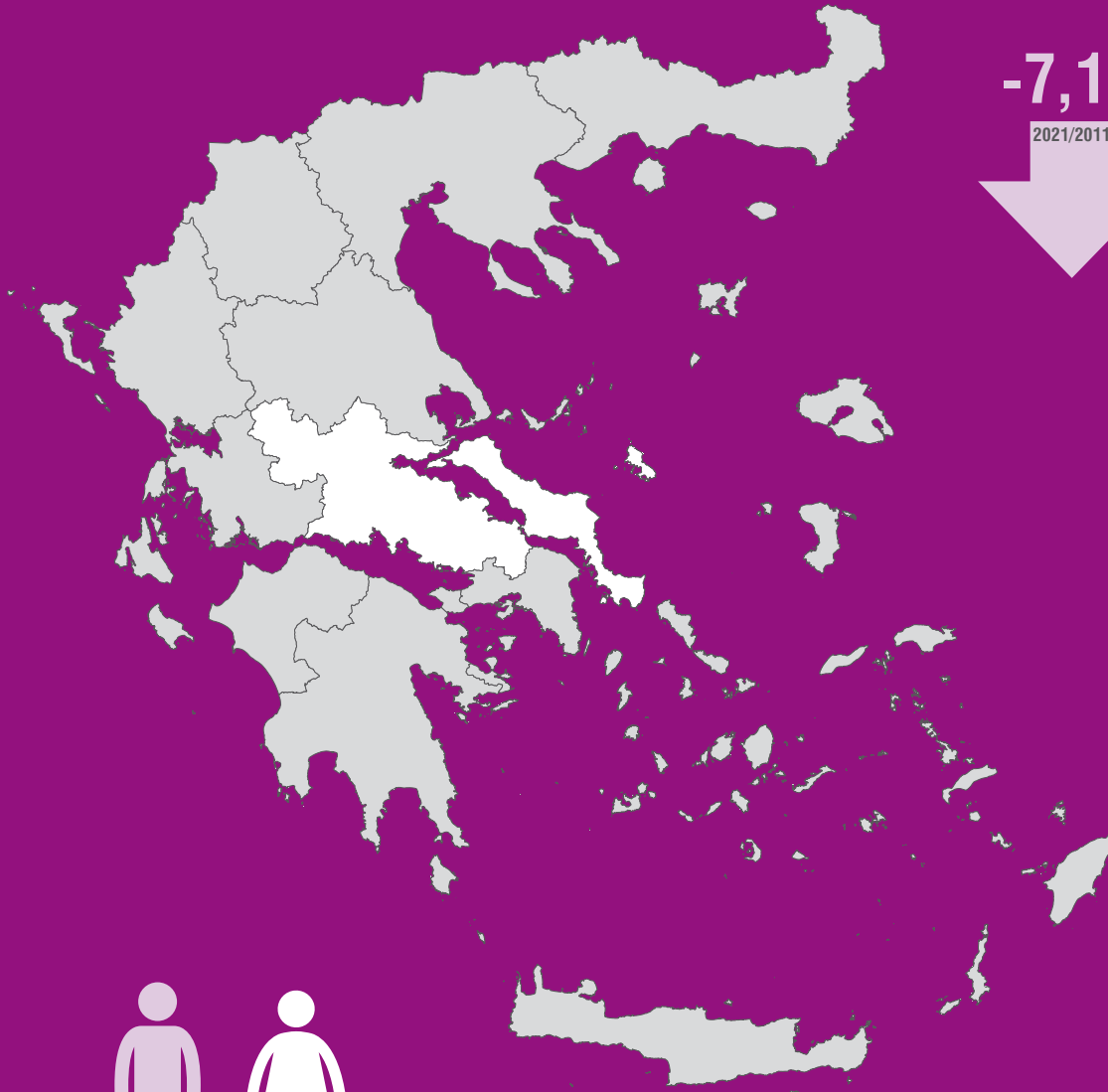


508.254

ΜΟΝΙΜΟΣ ΠΛΗΘΥΣΜΟΣ

-7,1%

2021/2011

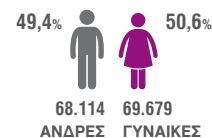
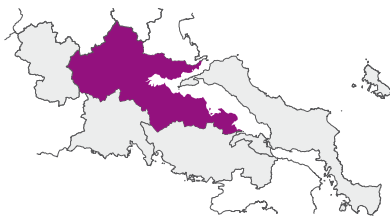


254.511
ΑΝΔΡΕΣ



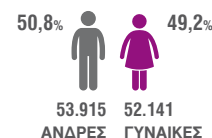
253.743
ΓΥΝΑΙΚΕΣ





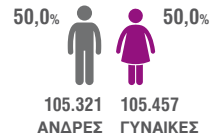
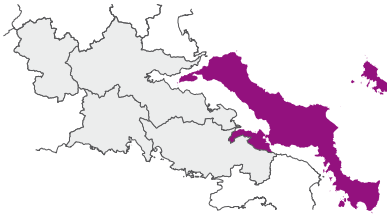
Περιφερειακή Ενότητα Θυατίδας

Δήμος	Πληθυσμός		Άνδρες		Γυναίκες	
	2011	2021	2011	2021	2011	2021
ΛΑΜΙΕΩΝ	75.315	66.657	37.417	32.459	37.898	34.198
ΑΜΦΙΚΛΕΙΑΣ - ΕΛΑΤΕΙΑΣ	10.922	8.376	5.504	4.166	5.418	4.210
ΔΟΜΟΚΟΥ	11.495	9.159	5.919	4.849	5.576	4.310
ΛΟΚΡΩΝ	19.623	17.788	9.753	8.778	9.870	9.010
ΜΑΚΡΑΚΩΜΗΣ	16.036	13.500	8.030	6.874	8.006	6.626
ΚΑΜΕΝΩΝ ΒΟΥΡΛΩΝ	12.090	10.924	5.944	5.307	6.146	5.617
ΣΤΥΛΙΔΟΣ	12.750	11.389	6.426	5.681	6.324	5.708



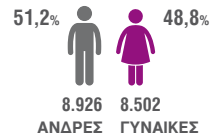
Περιφερειακή Ενότητα Βοιωτίας

Δήμος	Πληθυσμός		Άνδρες		Γυναίκες	
	2011	2021	2011	2021	2011	2021
ΛΕΒΑΔΕΩΝ	31.315	29.379	15.595	14.520	15.720	14.859
ΑΛΙΑΡΤΟΥ - ΘΕΣΠΙΕΩΝ	10.887	8.774	5.622	4.471	5.265	4.303
ΔΙΣΤΟΜΟΥ - ΑΡΑΧΟΒΑΣ - ΑΝΤΙΚΥΡΑΣ	8.188	7.612	4.152	3.846	4.036	3.766
ΘΗΒΑΙΩΝ	36.477	32.410	19.535	16.556	16.942	15.854
ΟΡΧΟΜΕΝΟΥ	11.621	9.381	5.889	4.662	5.732	4.719
ΤΑΝΑΓΡΑΣ	19.432	18.500	10.609	9.860	8.823	8.640



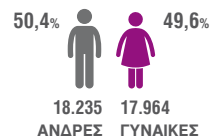
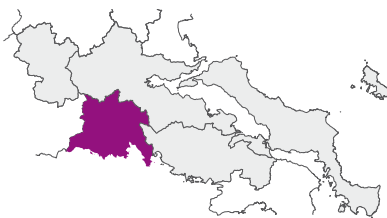
Περιφερειακή Ενότητα Ευβοίας

Δήμος	Πληθυσμός		Άνδρες		Γυναίκες	
	2011	2021	2011	2021	2011	2021
ΧΑΛΚΙΔΕΩΝ	102.223	109.256	51.701	54.241	50.522	55.015
ΔΙΡΦΥΩΝ - ΜΕΣΣΑΠΙΩΝ	18.800	15.934	9.912	8.207	8.888	7.727
ΕΡΕΤΡΙΑΣ	13.053	12.652	6.563	6.341	6.490	6.311
ΙΣΤΙΑΙΑΣ - ΑΙΔΗΨΟΥ	21.083	19.396	10.396	9.589	10.687	9.807
ΚΑΡΥΣΤΟΥ	12.180	11.903	6.091	5.990	6.089	5.913
ΚΥΜΗΣ - ΑΛΙΒΕΡΙΟΥ	28.437	26.350	14.323	13.137	14.114	13.213
ΜΑΝΤΟΥΔΙΟΥ - ΛΙΜΝΗΣ - ΑΓΙΑΣ ΑΝΝΑΣ	12.045	12.235	6.024	6.211	6.021	6.024
ΣΚΥΡΟΥ	2.994	3.052	1.638	1.605	1.356	1.447



Περιφερειακή Ενότητα Ευρυτανίας

Δήμος	Πληθυσμός		Άνδρες		Γυναίκες	
	2011	2021	2011	2021	2011	2021
ΚΑΡΠΕΝΗΣΙΟΥ	13.105	11.445	6.571	5.753	6.534	5.692
ΑΓΡΑΦΩΝ	6.976	5.983	3.620	3.173	3.356	2.810



Περιφερειακή Ενότητα Φωκίδας

Δήμος	Πληθυσμός		Άνδρες		Γυναίκες	
	2011	2021	2011	2021	2011	2021
ΔΕΛΦΩΝ	26.716	24.165	13.219	11.945	13.497	12.220
ΔΩΡΙΔΟΣ	13.627	12.034	7.022	6.290	6.605	5.744

ΠΕΡΙΦΕΡΕΙΑ ΙΟΝΙΩΝ ΝΗΣΩΝ

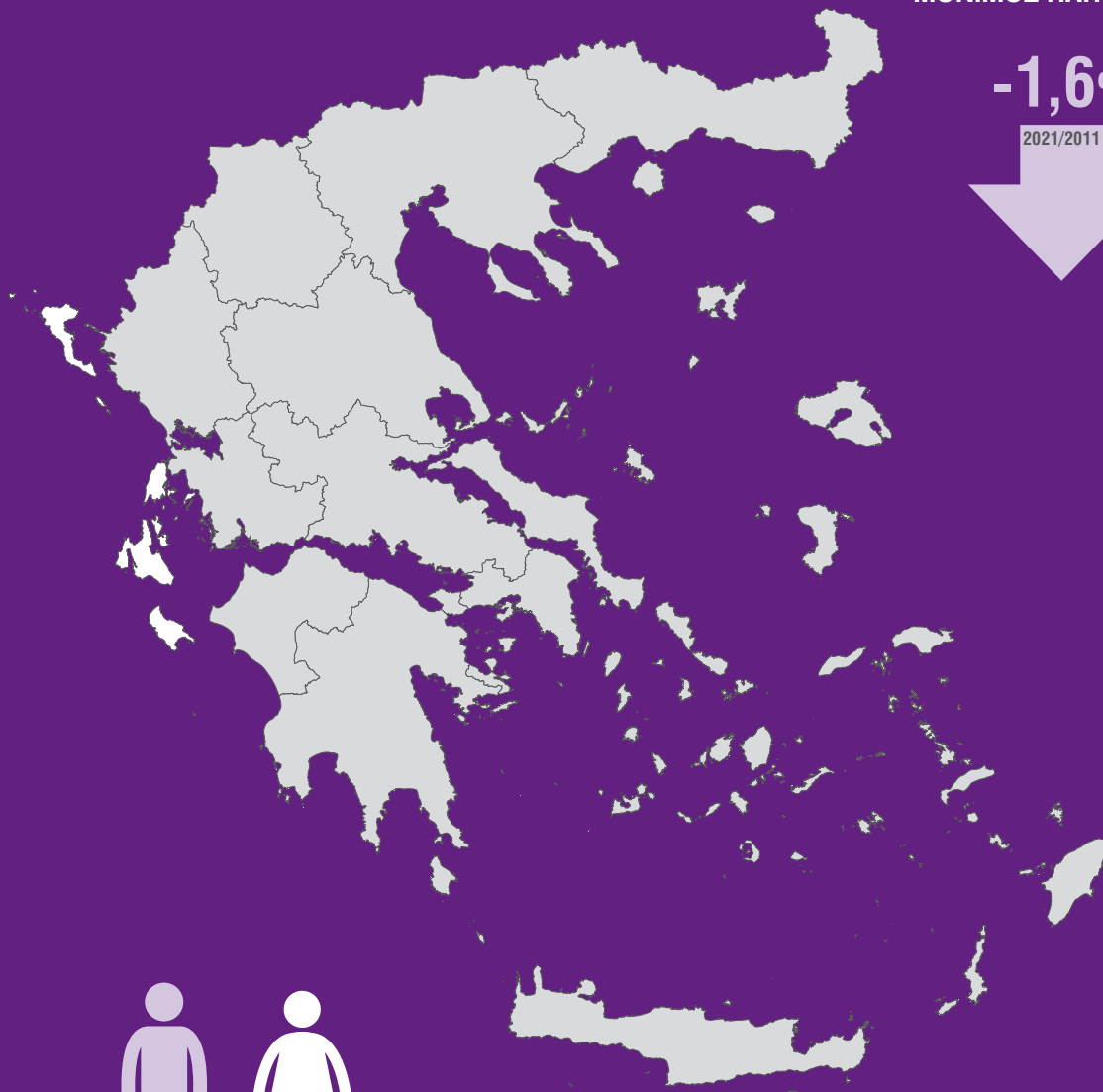


204.532

ΜΟΝΙΜΟΣ ΠΛΗΘΥΣΜΟΣ

-1,6%

2021/2011

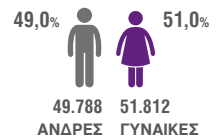
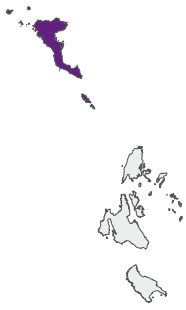


101.125
ΑΝΔΡΕΣ



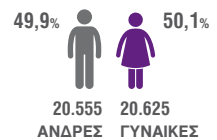
103.407
ΓΥΝΑΙΚΕΣ





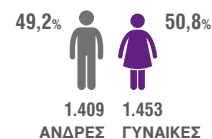
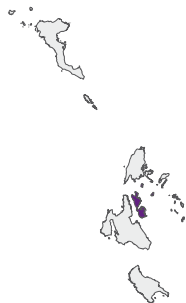
Περιφερειακή Ενότητα Κερκύρας

Δήμος	Πληθυσμός		Άνδρες		Γυναίκες	
	2011	2021	2011	2021	2011	2021
ΚΕΝΤΡΙΚΗΣ ΚΕΡΚΥΡΑΣ ΚΑΙ ΔΙΑΠΟΝΤΙΩΝ ΝΗΣΩΝ	68.558	67.112	32.881	32.532	35.677	34.580
ΠΑΞΩΝ	2.300	2.466	1.159	1.217	1.141	1.249
ΒΟΡΕΙΑΣ ΚΕΡΚΥΡΑΣ	17.832	17.278	8.818	8.586	9.014	8.692
ΝΟΤΙΑΣ ΚΕΡΚΥΡΑΣ	15.681	14.744	7.895	7.453	7.786	7.291



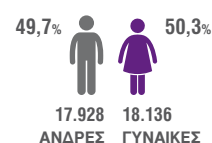
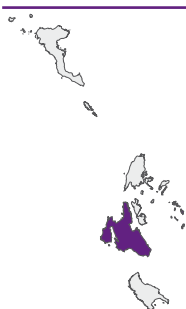
Περιφερειακή Ενότητα Ζακύνθου

Δήμος	Πληθυσμός		Άνδρες		Γυναίκες	
	2011	2021	2011	2021	2011	2021
ΖΑΚΥΝΘΟΥ	40.759	41.180	20.274	20.555	20.485	20.625



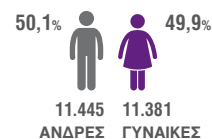
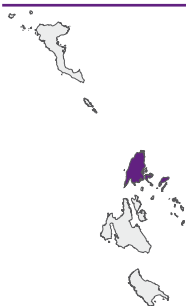
Περιφερειακή Ενότητα Ιθάκης

Δήμος	Πληθυσμός		Άνδρες		Γυναίκες	
	2011	2021	2011	2021	2011	2021
ΙΘΑΚΗΣ	3.231	2.862	1.622	1.409	1.609	1.453



Περιφερειακή Ενότητα Κεφαλληνίας

Δήμος	Πληθυσμός		Άνδρες		Γυναίκες	
	2011	2021	2011	2021	2011	2021
ΑΡΓΟΣΤΟΛΙΟΥ	23.499	23.574	11.606	11.682	11.893	11.892
ΛΗΞΟΥΡΙΟΥ	7.098	6.989	3.579	3.487	3.519	3.502
ΣΑΜΗΣ	5.204	5.501	2.649	2.759	2.555	2.742



Περιφερειακή Ενότητα Λευκάδας

Δήμος	Πληθυσμός		Άνδρες		Γυναίκες	
	2011	2021	2011	2021	2011	2021
ΛΕΥΚΑΔΑΣ	22.652	21.900	11.399	10.959	11.253	10.941
ΜΕΓΑΝΗΣΙΟΥ	1.041	926	518	486	523	440

ΠΕΡΙΘΕΡΕΙΑ ΔΥΤΙΚΗΣ ΕΛΛΑΔΑΣ

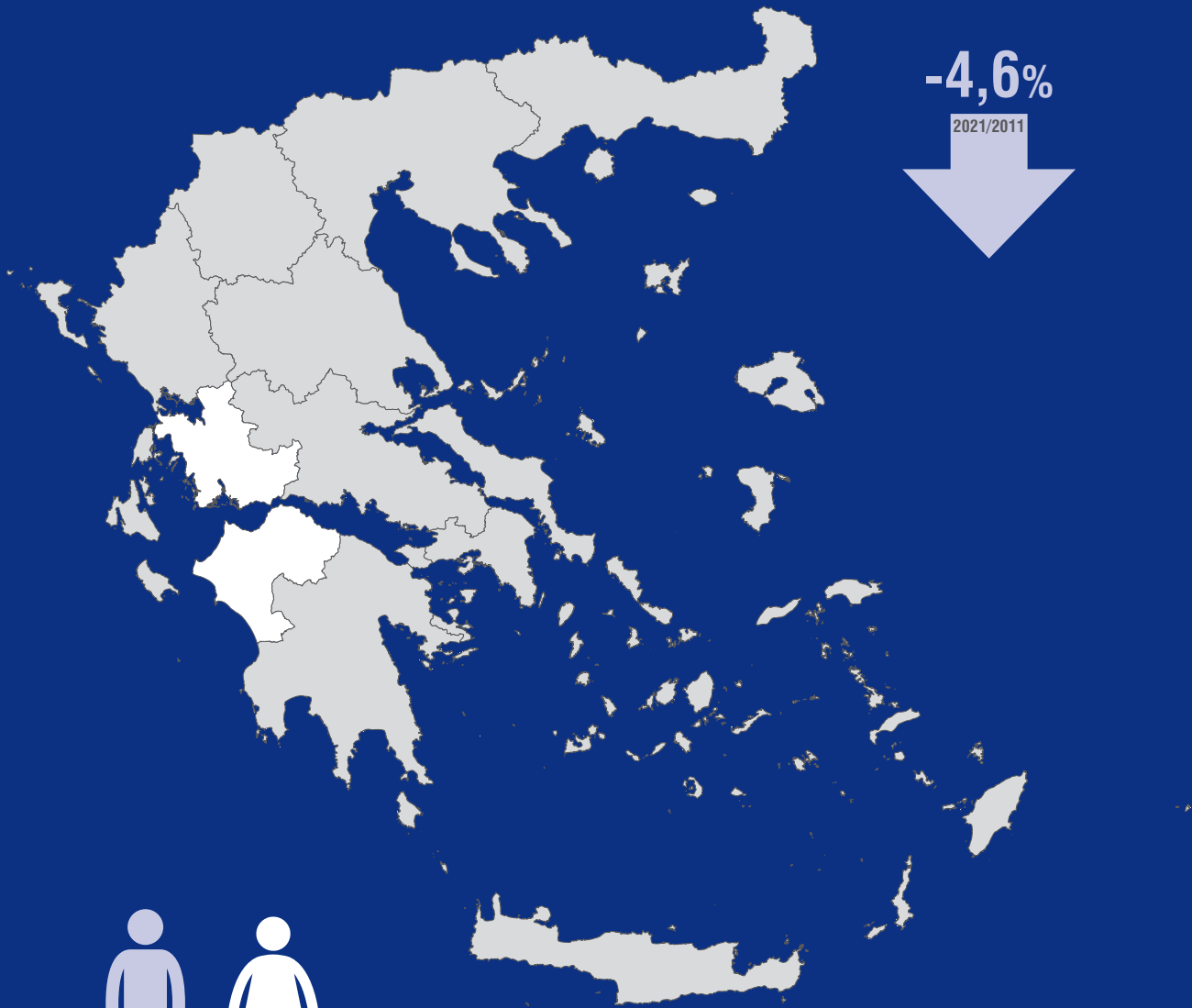


648.220

ΜΟΝΙΜΟΣ ΠΛΗΘΥΣΜΟΣ

-4,6%

2021/2011

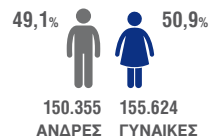


325.314
ΑΝΔΡΕΣ



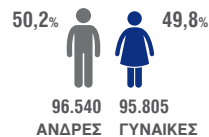
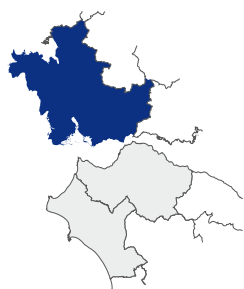
322.906
ΓΥΝΑΙΚΕΣ





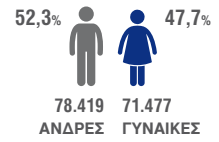
Περιφερειακή Ενότητα Αχαΐας

Δήμος	Πληθυσμός		Άνδρες		Γυναίκες	
	2011	2021	2011	2021	2011	2021
ΠΑΤΡΕΩΝ	213.984	215.922	104.307	104.541	109.677	111.381
ΑΙΓΙΑΛΕΙΑΣ	49.872	46.990	24.532	23.057	25.340	23.933
ΔΥΤΙΚΗΣ ΑΧΑΪΑΣ	25.916	25.633	13.653	13.547	12.263	12.086
ΕΡΥΜΑΝΘΟΥ	8.877	8.211	4.667	4.397	4.210	3.814
ΚΑΛΑΒΡΥΤΩΝ	11.045	9.223	5.712	4.813	5.333	4.410



Περιφερειακή Ενότητα Αιτωλοακαρνανίας

Δήμος	Πληθυσμός		Άνδρες		Γυναίκες	
	2011	2021	2011	2021	2011	2021
ΙΕΡΑΣ ΠΟΛΗΣ ΜΕΣΟΛΟΓΓΙΟΥ	34.416	32.048	17.180	16.126	17.236	15.922
ΑΚΤΙΟΥ - ΒΟΝΙΤΣΑΣ	17.370	14.644	8.972	7.533	8.398	7.111
ΑΓΡΙΝΙΟΥ	94.181	89.691	46.582	44.412	47.599	45.279
ΑΜΦΙΛΟΧΙΑΣ	17.056	14.979	8.503	7.660	8.553	7.319
ΘΕΡΜΟΥ	8.242	5.712	4.164	2.972	4.078	2.740
ΝΑΥΠΑΚΤΙΑΣ	27.800	25.065	14.023	12.555	13.777	12.510
ΞΗΡΟΜΕΡΟΥ	11.737	10.206	5.999	5.282	5.738	4.924



Περιφερειακή Ενότητα Ηλείας

Δήμος	Πληθυσμός		Άνδρες		Γυναίκες	
	2011	2021	2011	2021	2011	2021
ΠΥΡΓΟΥ	47.995	45.365	23.622	22.444	24.373	22.921
ΗΛΙΔΑΣ	32.219	29.347	16.285	14.675	15.934	14.672
ΑΝΔΡΑΒΙΔΑΣ - ΚΥΛΛΗΝΗΣ	21.581	22.552	11.558	13.156	10.023	9.396
ΑΝΔΡΙΤΣΑΙΝΑΣ - ΚΡΕΣΤΕΝΩΝ	14.109	11.200	7.387	6.102	6.722	5.098
ΑΡΧΑΙΑΣ ΟΛΥΜΠΙΑΣ	13.409	11.153	6.821	5.716	6.588	5.437
ΖΑΧΑΡΩΣ	8.953	8.654	4.547	4.466	4.406	4.188
ΠΗΝΕΙΟΥ	21.034	21.625	10.796	11.860	10.238	9.765

ΠΕΡΙΦΕΡΕΙΑ ΠΕΛΟΠΟΝΝΗΣΟΥ

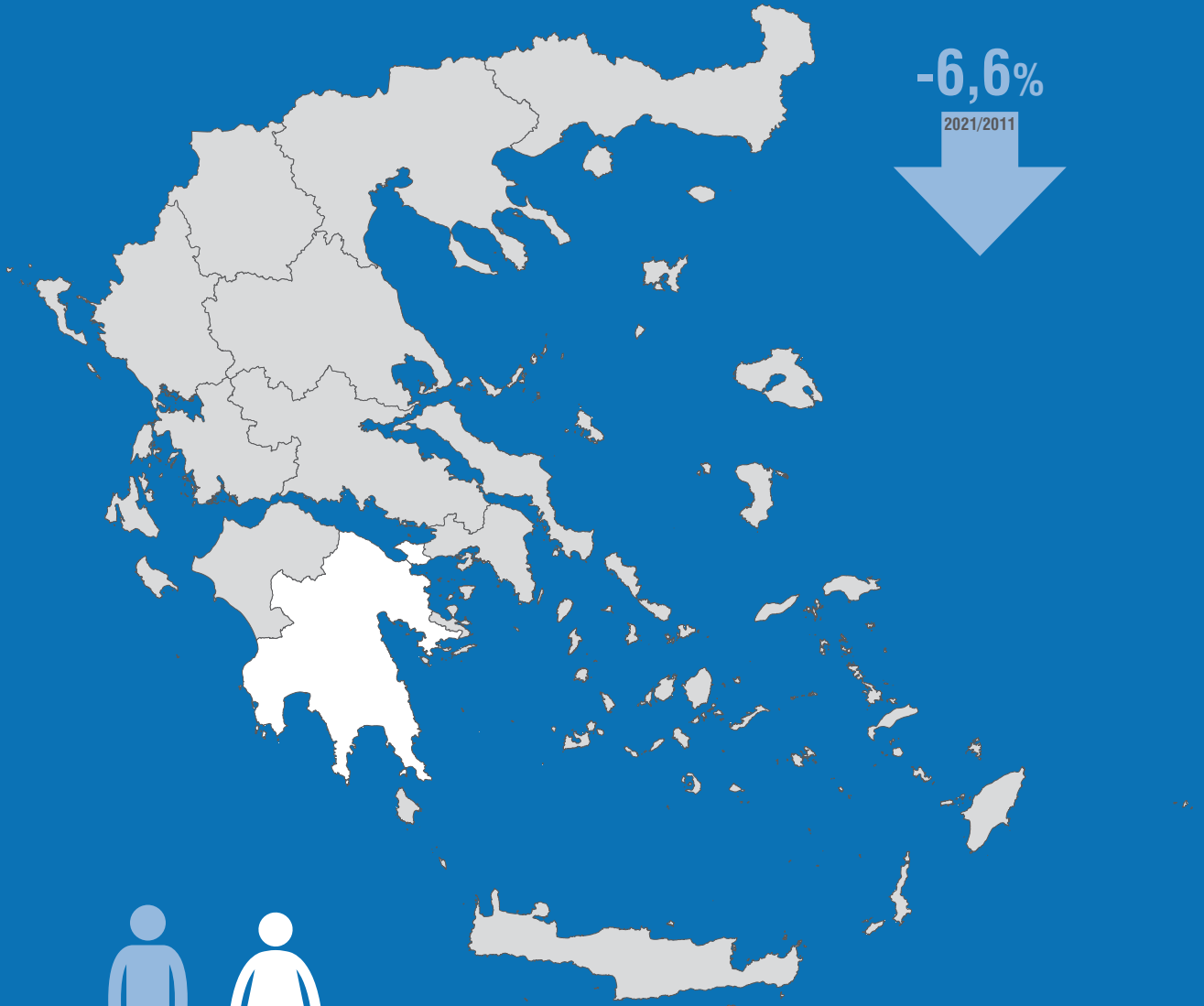


539.535

ΜΟΝΙΜΟΣ ΠΛΗΘΥΣΜΟΣ

-6,6%

2021/2011

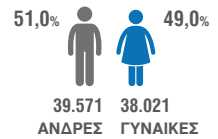


270.495
ΑΝΔΡΕΣ



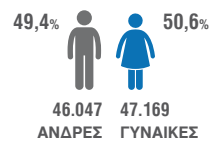
269.040
ΓΥΝΑΙΚΕΣ





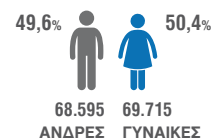
Περιφερειακή Ενότητα Αρκαδίας

Δήμος	Πληθυσμός		Άνδρες		Γυναίκες	
	2011	2021	2011	2021	2011	2021
ΤΡΙΠΟΛΗΣ	47.254	44.165	24.079	22.253	23.175	21.912
ΒΟΡΕΙΑΣ ΚΥΝΟΥΡΙΑΣ	10.341	9.483	5.221	4.778	5.120	4.705
ΓΟΡΤΥΝΙΑΣ	10.109	7.915	5.170	4.185	4.939	3.730
ΜΕΓΑΛΟΠΟΛΗΣ	10.687	8.784	5.538	4.578	5.149	4.206
ΝΟΤΙΑΣ ΚΥΝΟΥΡΙΑΣ	8.294	7.245	4.264	3.777	4.030	3.468



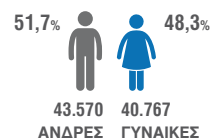
Περιφερειακή Ενότητα Αργολίδας

Δήμος	Πληθυσμός		Άνδρες		Γυναίκες	
	2011	2021	2011	2021	2011	2021
ΝΑΥΠΛΙΕΩΝ	33.356	32.625	16.888	15.917	16.468	16.708
ΑΡΓΟΥΣ - ΜΥΚΗΝΩΝ	42.022	39.994	20.835	19.736	21.187	20.258
ΕΠΙΔΑΥΡΟΥ	8.115	7.030	4.099	3.530	4.016	3.500
ΕΡΜΙΟΝΙΔΑΣ	13.551	13.567	6.891	6.864	6.660	6.703



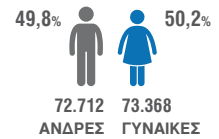
Περιφερειακή Ενότητα Κορινθίας

Δήμος	Πληθυσμός		Άνδρες		Γυναίκες	
	2011	2021	2011	2021	2011	2021
ΚΟΡΙΝΘΙΩΝ	58.192	55.941	29.216	27.910	28.976	28.031
ΒΕΛΟΥ - ΒΟΧΑΣ	19.027	17.883	9.611	8.935	9.416	8.948
ΛΟΥΤΡΑΚΙΟΥ - ΠΕΡΑΧΩΡΑΣ - ΑΓΙΩΝ ΘΕΟΔΩΡΩΝ	21.221	22.016	10.482	10.782	10.739	11.234
ΝΕΜΕΑΣ	6.483	5.713	3.291	2.854	3.192	2.859
ΞΥΛΟΚΑΣΤΡΟΥ - ΕΥΡΩΣΤΙΝΗΣ	17.365	15.570	8.541	7.546	8.824	8.024
ΣΙΚΥΩΝΙΩΝ	22.794	21.187	11.427	10.568	11.367	10.619



Περιφερειακή Ενότητα Λακωνίας

Δήμος	Πληθυσμός		Άνδρες		Γυναίκες	
	2011	2021	2011	2021	2011	2021
ΣΠΑΡΤΗΣ	35.259	32.786	17.740	16.123	17.519	16.663
ΑΝΑΤΟΛΙΚΗΣ ΜΑΝΗΣ	13.005	12.779	6.751	6.589	6.254	6.190
ΕΛΑΦΟΝΗΣΟΥ	1.041	898	537	454	504	444
ΕΥΡΩΤΑ	17.891	16.058	9.516	8.511	8.375	7.547
ΜΟΝΕΜΒΑΣΙΑΣ	21.942	21.816	11.091	11.893	10.851	9.923



Περιφερειακή Ενότητα Μεσσηνίας

Δήμος	Πληθυσμός		Άνδρες		Γυναίκες	
	2011	2021	2011	2021	2011	2021
ΚΑΛΑΜΑΤΑΣ	69.849	72.906	34.620	35.308	35.229	37.598
ΔΥΤΙΚΗΣ ΜΑΝΗΣ	6.945	5.875	3.547	3.011	3.398	2.864
ΜΕΣΣΗΝΗΣ	23.482	19.170	11.942	9.737	11.540	9.433
ΟΙΧΑΛΙΑΣ	11.228	8.504	5.788	4.409	5.440	4.095
ΠΥΛΟΥ - ΝΕΣΤΟΡΟΣ	21.077	17.194	10.742	8.838	10.335	8.356
ΤΡΙΦΥΛΙΑΣ	27.373	22.431	13.950	11.409	13.423	11.022

ΠΕΡΙΟΧΗ ΑΤΤΙΚΗΣ

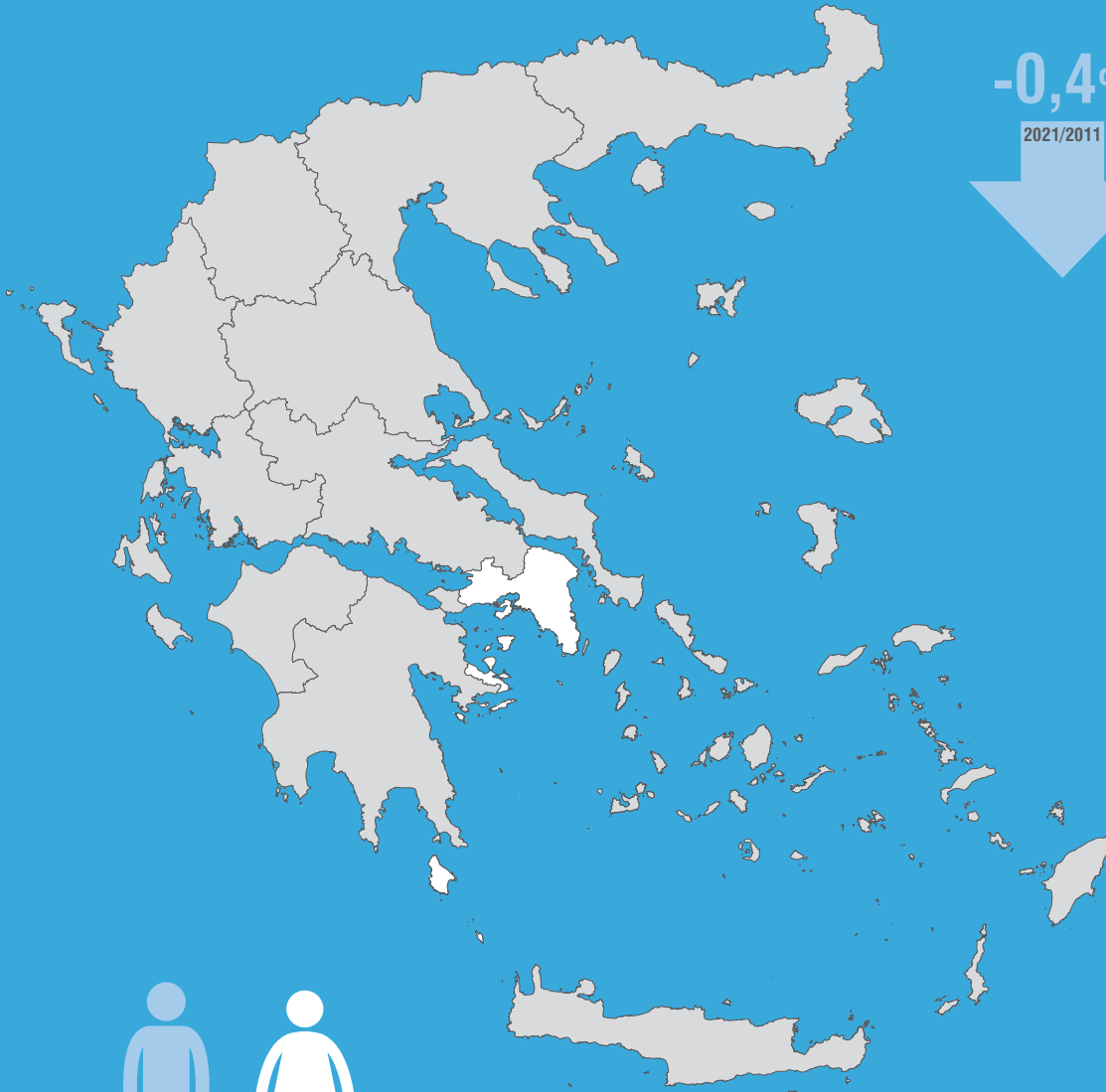


3.814.064

ΜΟΝΙΜΟΣ ΠΛΗΘΥΣΜΟΣ

-0,4%

2021/2011



1.837.343

ΑΝΔΡΕΣ



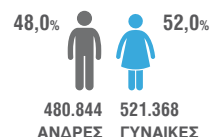
1.976.721

ΓΥΝΑΙΚΕΣ

48,2%

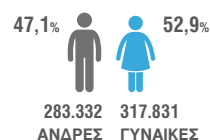


51,8%



Περιφερειακή Ενότητα Κεντρικού Τομέα Αθηνών

Δήμος	Πληθυσμός		Άνδρες		Γυναίκες	
	2011	2021	2011	2021	2011	2021
ΑΘΗΝΑΙΩΝ	664.046	643.452	315.210	310.569	348.836	332.883
ΒΥΡΩΝΟΣ	61.308	59.134	28.992	27.910	32.316	31.224
ΓΑΛΑΤΣΙΟΥ	59.345	57.909	28.399	27.715	30.946	30.194
ΔΑΦΝΗΣ - ΥΜΗΤΤΟΥ	33.628	33.886	15.829	16.118	17.799	17.768
ΖΩΓΡΑΦΟΥ	71.026	69.874	33.097	32.790	37.929	37.084
ΗΛΙΟΥΠΟΛΕΩΣ	78.153	76.730	37.098	36.445	41.055	40.285
ΚΑΙΣΑΡΙΑΝΗΣ	26.458	26.269	12.486	12.488	13.972	13.781
ΝΕΑΣ ΦΙΛΑΔΕΛΦΕΙΑΣ - ΝΕΑΣ ΧΑΛΚΗΔΟΝΟΣ	35.556	34.958	17.043	16.809	18.513	18.149



Περιφερειακή Ενότητα Βορείου Τομέα Αθηνών

Δήμος	Πληθυσμός		Άνδρες		Γυναίκες	
	2011	2021	2011	2021	2011	2021
ΑΜΑΡΟΥΣΙΟΥ	72.333	71.830	33.738	33.516	38.595	38.314
ΑΓΙΑΣ ΠΑΡΑΣΚΕΥΗΣ	59.704	62.147	27.822	29.104	31.882	33.043
ΒΡΙΛΗΣΣΙΩΝ	30.741	32.417	14.605	15.410	16.136	17.007
ΗΡΑΚΛΕΙΟΥ	49.642	50.494	23.770	24.084	25.872	26.410
ΚΗΦΙΣΙΑΣ	71.259	72.878	33.389	34.400	37.870	38.478
ΛΥΚΟΒΡΥΣΗΣ - ΠΕΥΚΗΣ	31.153	30.998	14.897	14.782	16.256	16.216
ΜΕΤΑΜΟΡΦΩΣΕΩΣ	29.891	30.174	14.599	14.522	15.292	15.652
ΝΕΑΣ ΙΩΝΙΑΣ	67.134	64.611	32.505	31.197	34.629	33.414
ΠΑΠΑΓΟΥ - ΧΟΛΑΡΓΟΥ	44.539	45.266	20.278	20.651	24.261	24.615
ΠΕΝΤΕΛΗΣ	34.934	35.610	16.868	17.096	18.066	18.514
ΦΙΛΟΘΕΗΣ - ΨΥΧΙΚΟΥ	26.968	27.636	11.946	12.530	15.022	15.106
ΧΑΛΑΝΔΡΙΟΥ	74.192	77.102	34.743	36.040	39.449	41.062



478.883
ΜΟΝΙΜΟΣ ΠΛΗΘΥΣΜΟΣ

-2,2%
2021/2011



48,6% 51,4%



232.872 246.011
ΑΝΔΡΕΣ ΓΥΝΑΙΚΕΣ

Περιφερειακή Ενότητα Δυτικού Τομέα Αθηνών

Δήμος	Πληθυσμός		Άνδρες		Γυναίκες	
	2011	2021	2011	2021	2011	2021
ΠΕΡΙΣΤΕΡΙΟΥ	139.981	133.630	68.563	65.077	71.418	68.553
ΑΓΙΑΣ ΒΑΡΒΑΡΑΣ	26.550	26.759	12.650	12.747	13.900	14.012
ΑΓΙΩΝ ΑΝΑΡΓΥΡΩΝ - ΚΑΜΑΤΕΡΟΥ	62.529	61.462	30.925	30.219	31.604	31.243
ΑΙΓΑΛΕΩ	69.946	65.831	34.008	32.014	35.938	33.817
ΙΛΙΟΥ	84.793	84.004	41.594	40.833	43.199	43.171
ΠΕΤΡΟΥΠΟΛΕΩΣ	58.979	60.146	28.582	28.999	30.397	31.147
ΧΑΪΔΑΡΙΟΥ	46.897	47.051	23.245	22.983	23.652	24.068



529.455
ΜΟΝΙΜΟΣ ΠΛΗΘΥΣΜΟΣ

-0,1%
2021/2011



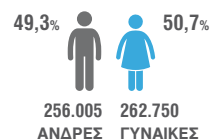
47,1% 52,9%



249.415 280.040
ΑΝΔΡΕΣ ΓΥΝΑΙΚΕΣ

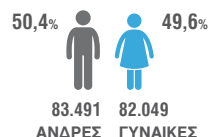
Περιφερειακή Ενότητα Νοτίου Τομέα Αθηνών

Δήμος	Πληθυσμός		Άνδρες		Γυναίκες	
	2011	2021	2011	2021	2011	2021
ΚΑΛΛΙΘΕΑΣ	100.641	97.616	46.782	45.558	53.859	52.058
ΑΓΙΟΥ ΔΗΜΗΤΡΙΟΥ	71.294	71.664	34.668	34.624	36.626	37.040
ΑΛΙΜΟΥ	41.720	43.174	19.663	20.499	22.057	22.675
ΓΛΥΦΑΔΑΣ	87.305	89.597	41.135	42.257	46.170	47.340
ΕΛΛΗΝΙΚΟΥ - ΑΡΓΥΡΟΥΠΟΛΗΣ	51.356	50.027	24.604	23.758	26.752	26.269
ΜΟΣΧΑΤΟΥ - ΤΑΥΡΟΥ	40.413	39.661	19.440	19.178	20.973	20.483
ΝΕΑΣ ΣΜΥΡΝΗΣ	73.076	72.853	33.607	33.642	39.469	39.211
ΠΑΛΑΙΟΥ ΦΑΛΗΡΟΥ	64.021	64.863	29.429	29.899	34.592	34.964



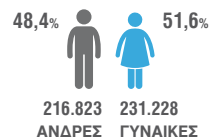
Περιφερειακή Ενότητα Ανατολικής Αττικής

Δήμος	Πληθυσμός		Άνδρες		Γυναίκες	
	2011	2021	2011	2021	2011	2021
ΑΧΑΡΝΩΝ	106.943	108.169	53.905	53.622	53.038	54.547
ΒΑΡΗΣ - ΒΟΥΛΑΣ - ΒΟΥΛΙΑΓΜΕΝΗΣ	48.399	52.546	23.654	25.329	24.745	27.217
ΔΙΟΝΥΣΟΥ	40.193	42.376	19.492	20.530	20.701	21.846
ΚΡΩΠΙΑΣ	30.307	30.817	15.277	15.349	15.030	15.468
ΛΑΥΡΕΩΤΙΚΗΣ	25.102	25.199	12.474	12.520	12.628	12.679
ΜΑΡΑΘΩΝΟΣ	33.423	31.331	18.661	16.266	14.762	15.065
ΜΑΡΚΟΠΟΥΛΟΥ ΜΕΣΟΓΑΙΑΣ	20.040	21.722	9.845	10.631	10.195	11.091
ΠΑΙΑΝΙΑΣ	26.668	28.036	13.192	13.727	13.476	14.309
ΠΑΛΛΗΝΗΣ	54.415	59.459	26.694	28.914	27.721	30.545
ΡΑΦΗΝΑΣ - ΠΙΚΕΡΜΙΟΥ	20.266	22.327	9.839	10.821	10.427	11.506
ΣΑΡΩΝΙΚΟΥ	29.002	30.047	14.345	14.774	14.657	15.273
ΣΠΑΤΩΝ - ΑΡΤΕΜΙΔΟΣ	33.821	34.915	16.730	17.254	17.091	17.661
ΩΡΩΠΟΥ	33.769	31.811	18.509	16.268	15.260	15.543



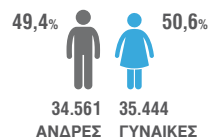
Περιφερειακή Ενότητα Δυτικής Αττικής

Δήμος	Πληθυσμός		Άνδρες		Γυναίκες	
	2011	2021	2011	2021	2011	2021
ΕΛΕΥΣΙΝΑΣ	29.902	30.147	14.925	14.873	14.977	15.274
ΑΣΠΡΟΠΥΡΓΟΥ	30.251	31.381	15.872	16.108	14.379	15.273
ΜΑΝΔΡΑΣ - ΕΙΔΥΛΛΙΑΣ	17.885	17.822	8.785	8.699	9.100	9.123
ΜΕΓΑΡΕΩΝ	36.924	38.033	19.488	20.122	17.436	17.911
ΦΥΛΗΣ	45.965	48.157	22.869	23.689	23.096	24.468



Περιφερειακή Ενότητα Πειραιώς

Δήμος	Πληθυσμός		Άνδρες		Γυναίκες	
	2011	2021	2011	2021	2011	2021
ΠΕΙΡΑΙΩΣ	163.688	168.151	78.200	80.642	85.488	87.509
ΚΕΡΑΤΣΙΝΙΟΥ - ΔΡΑΠΕΤΣΩΝΑΣ	91.045	89.536	43.922	43.247	47.123	46.289
ΚΟΡΥΔΑΛΛΟΥ	63.445	61.248	31.642	30.257	31.803	30.991
ΝΙΚΑΙΑΣ - ΑΓΙΟΥ ΙΩΑΝΝΗ ΡΕΝΤΗ	105.430	103.488	51.200	50.061	54.230	53.427
ΠΕΡΑΜΑΤΟΣ	25.389	25.628	12.448	12.616	12.941	13.012



Περιφερειακή Ενότητα Νήσων

Δήμος	Πληθυσμός		Άνδρες		Γυναίκες	
	2011	2021	2011	2021	2011	2021
ΣΑΛΑΜΙΝΟΣ	39.283	37.220	19.638	18.340	19.645	18.880
ΥΔΡΑΣ	1.966	2.070	977	1.023	989	1.047
ΑΓΚΙΣΤΡΙΟΥ	1.142	1.131	580	571	562	560
ΑΙΓΙΝΑΣ	13.056	12.911	6.456	6.328	6.600	6.583
ΚΥΘΗΡΩΝ	4.041	3.644	2.055	1.870	1.986	1.774
ΠΟΡΟΥ	3.993	3.261	2.180	1.603	1.813	1.658
ΣΠΕΤΣΩΝ	4.027	3.748	1.969	1.833	2.058	1.915
ΤΡΟΙΖΗΝΙΑΣ - ΜΕΘΑΝΩΝ	7.143	6.020	3.631	2.993	3.512	3.027

ΠΕΡΙΘΕΡΕΙΑ ΒΟΡΕΙΟΥ ΑΙΓΑΙΟΥ

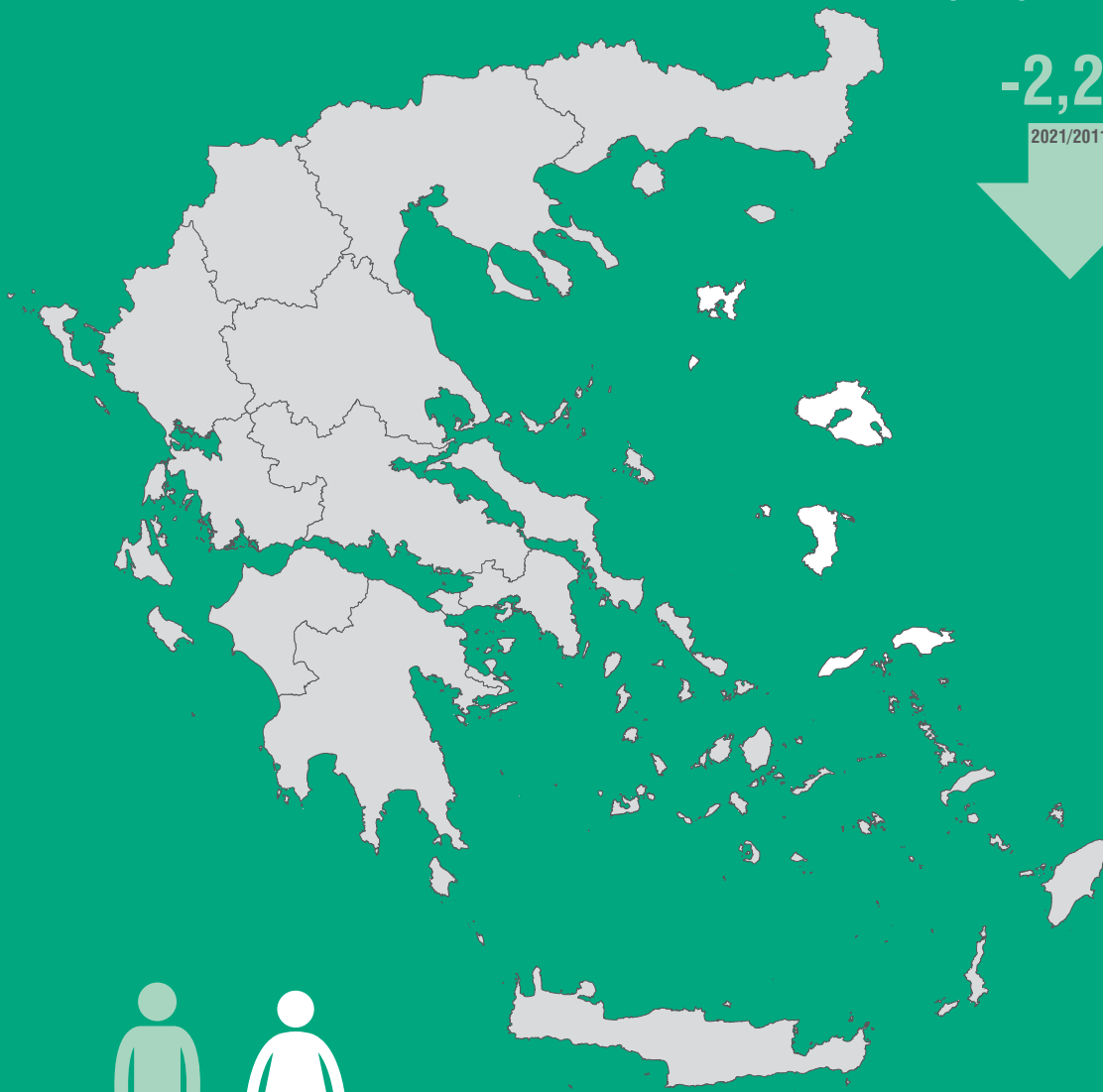


194.943

ΜΟΝΙΜΟΣ ΠΛΗΘΥΣΜΟΣ

-2,2%

2021/2011

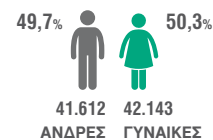


97.765
ΑΝΔΡΕΣ



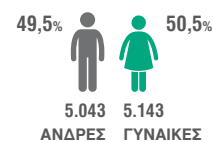
97.178
ΓΥΝΑΙΚΕΣ





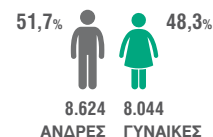
Περιφερειακή Ενότητα Λέσβου

Δήμος	Πληθυσμός		Άνδρες		Γυναίκες	
	2011	2021	2011	2021	2011	2021
ΜΥΤΙΛΗΝΗΣ	57.872	59.034	28.297	29.341	29.575	29.693
ΔΥΤΙΚΗΣ ΛΕΣΒΟΥ	28.564	24.721	14.300	12.271	14.264	12.450



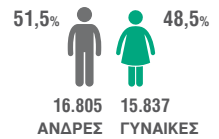
Περιφερειακή Ενότητα Ικαρίας

Δήμος	Πληθυσμός		Άνδρες		Γυναίκες	
	2011	2021	2011	2021	2011	2021
ΙΚΑΡΙΑΣ	8.423	8.843	4.220	4.415	4.203	4.428
ΦΟΥΡΝΩΝ ΚΟΡΣΕΩΝ	1.459	1.343	722	628	737	715



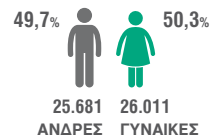
Περιφερειακή Ενότητα Λήμνου

Δήμος	Πληθυσμός		Άνδρες		Γυναίκες	
	2011	2021	2011	2021	2011	2021
ΛΗΜΝΟΥ	16.992	16.411	8.924	8.486	8.068	7.925
ΑΓΙΟΥ ΕΥΣΤΡΑΤΙΟΥ	270	257	130	138	140	119



Περιφερειακή Ενότητα Σάμου

Δήμος	Πληθυσμός		Άνδρες		Γυναίκες	
	2011	2021	2011	2021	2011	2021
ΑΝΑΤΟΛΙΚΗΣ ΣΑΜΟΥ	20.513	20.021	10.573	10.372	9.940	9.649
ΔΥΤΙΚΗΣ ΣΑΜΟΥ	12.464	12.621	6.405	6.433	6.059	6.188



Περιφερειακή Ενότητα Χίου

Δήμος	Πληθυσμός		Άνδρες		Γυναίκες	
	2011	2021	2011	2021	2011	2021
ΧΙΟΥ	51.390	50.361	25.775	25.022	25.615	25.339
ΟΙΝΟΥΣΣΩΝ	826	911	421	458	405	453
ΗΡΩΙΚΗΣ ΝΗΣΟΥ ΨΑΡΩΝ	458	420	217	201	241	219

ΠΕΡΙΦΕΡΕΙΑ ΝΟΤΙΟΥ ΑΙΓΑΙΟΥ



327.820

ΜΟΝΙΜΟΣ ΠΛΗΘΥΣΜΟΣ

2021/2011

+6,1%



164.669
ΑΝΔΡΕΣ

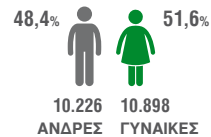
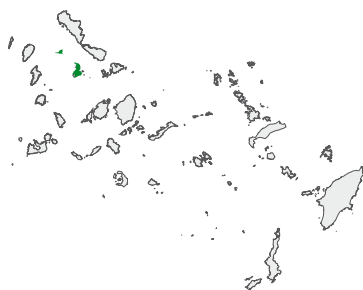


163.151
ΓΥΝΑΙΚΕΣ

50,2%

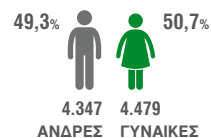
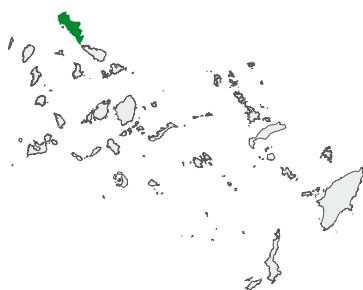


49,8%



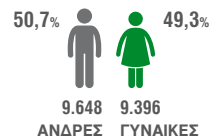
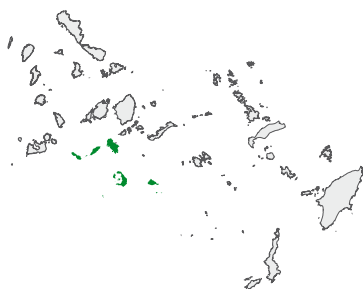
Περιφερειακή Ενότητα Σύρου

Δήμος	Πληθυσμός		Άνδρες		Γυναίκες	
	2011	2021	2011	2021	2011	2021
ΣΥΡΟΥ - ΕΡΜΟΥΠΟΛΗΣ	21.507	21.124	10.392	10.226	11.115	10.898



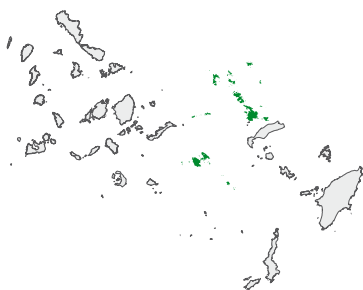
Περιφερειακή Ενότητα Άνδρου

Δήμος	Πληθυσμός		Άνδρες		Γυναίκες	
	2011	2021	2011	2021	2011	2021
ΑΝΔΡΟΥ	9.221	8.826	4.590	4.347	4.631	4.479



Περιφερειακή Ενότητα Θήρας

Δήμος	Πληθυσμός		Άνδρες		Γυναίκες	
	2011	2021	2011	2021	2011	2021
ΘΗΡΑΣ	15.550	15.480	7.826	7.802	7.724	7.678
ΑΝΑΦΗΣ	271	293	137	152	134	141
ΙΗΤΩΝ	2.024	2.299	1.068	1.191	956	1.108
ΣΙΚΙΝΟΥ	273	253	138	135	135	118
ΦΟΛΕΓΑΝΔΡΟΥ	765	719	402	368	363	351



31.383
ΜΟΝΙΜΟΣ ΠΛΗΘΥΣΜΟΣ

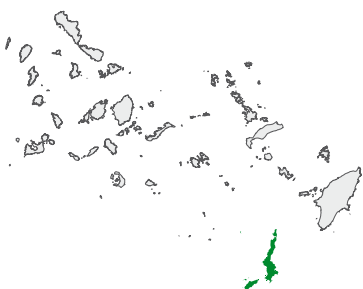


+6,6%
2021/2011

49,9% 50,1%
15.671 15.712
ΑΝΔΡΕΣ ΓΥΝΑΙΚΕΣ

Περιφερειακή Ενότητα Καλύμνου

Δήμος	Πληθυσμός		Άνδρες		Γυναίκες	
	2011	2021	2011	2021	2011	2021
ΚΑΛΥΜΝΙΩΝ	16.179	17.752	7.975	8.748	8.204	9.004
ΑΓΑΘΟΝΗΣΙΟΥ	185	202	103	114	82	88
ΑΣΤΥΠΑΛΛΙΑΣ	1.334	1.376	676	701	658	675
ΛΕΙΨΩΝ	790	778	399	384	391	394
ΛΕΡΟΥ	7.917	7.992	4.052	4.075	3.865	3.917
ΠΑΤΜΟΥ	3.047	3.283	1.535	1.649	1.512	1.634



7.790
ΜΟΝΙΜΟΣ ΠΛΗΘΥΣΜΟΣ

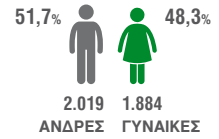


+6,6%
2021/2011

50,5% 49,5%
3.933 3.857
ΑΝΔΡΕΣ ΓΥΝΑΙΚΕΣ

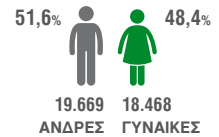

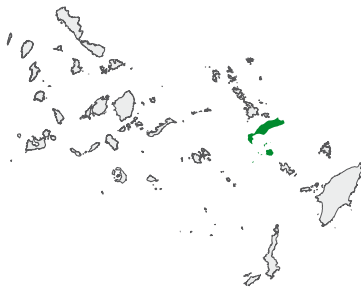
Περιφερειακή Ενότητα Καρπάθου - Ηρωικής νήσου Κάσου

Δήμος	Πληθυσμός		Άνδρες		Γυναίκες	
	2011	2021	2011	2021	2011	2021
ΚΑΡΠΑΘΟΥ	6.226	6.567	3.124	3.308	3.102	3.259
ΗΡΩΙΚΗΣ ΝΗΣΟΥ ΚΑΣΟΥ	1.084	1.223	550	625	534	598



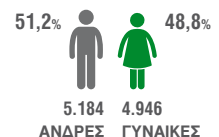
Περιφερειακή Ενότητα Κέας - Κύθνου

Δήμος	Πληθυσμός		Άνδρες		Γυναίκες	
	2011	2021	2011	2021	2011	2021
ΚΕΑΣ	2.455	2.335	1.254	1.196	1.201	1.139
ΚΥΘΝΟΥ	1.456	1.568	771	823	685	745



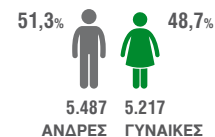
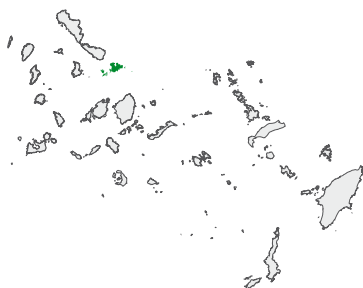
Περιφερειακή Ενότητα Κω

Δήμος	Πληθυσμός		Άνδρες		Γυναίκες	
	2011	2021	2011	2021	2011	2021
ΚΩ	33.388	37.089	17.322	19.121	16.066	17.968
ΝΙΣΥΡΟΥ	1.008	1.048	543	548	465	500



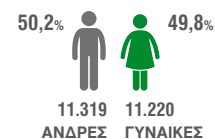
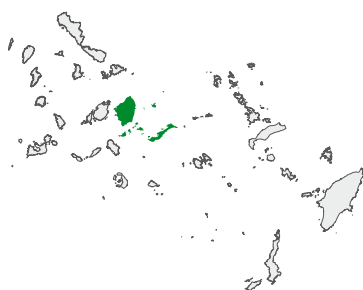
Περιφερειακή Ενότητα Μήλου

Δήμος	Πληθυσμός		Άνδρες		Γυναίκες	
	2011	2021	2011	2021	2011	2021
ΜΗΛΟΥ	4.977	5.302	2.520	2.726	2.457	2.576
ΚΙΜΩΛΟΥ	910	810	475	402	435	408
ΣΕΡΙΦΟΥ	1.420	1.241	756	647	664	594
ΣΙΦΝΟΥ	2.625	2.777	1.324	1.409	1.301	1.368



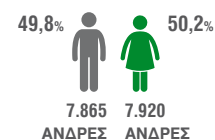
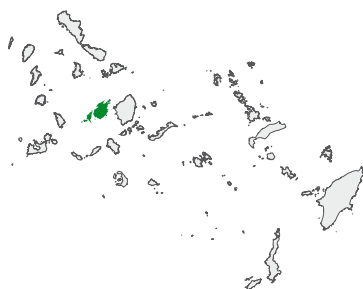
Περιφερειακή Ενότητα Μυκόνου

Δήμος	Πληθυσμός		Άνδρες		Γυναίκες	
	2011	2021	2011	2021	2011	2021
ΜΥΚΟΝΟΥ	10.134	10.704	5.217	5.487	4.917	5.217



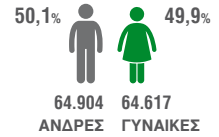
Περιφερειακή Ενότητα Νάξου

Δήμος	Πληθυσμός		Άνδρες		Γυναίκες	
	2011	2021	2011	2021	2011	2021
ΑΜΟΡΓΟΥ	1.973	1.961	1.030	1.002	943	959
ΝΑΞΟΥ ΚΑΙ ΜΙΚΡΩΝ ΚΥΚΛΑΔΩΝ	18.904	20.578	9.654	10.317	9.250	10.261



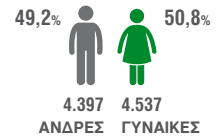
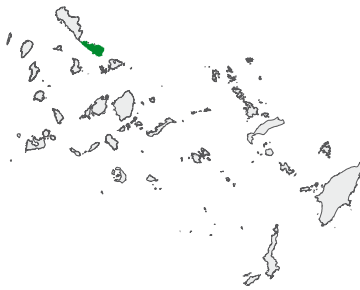
Περιφερειακή Ενότητα Πάρου

Δήμος	Πληθυσμός		Άνδρες		Γυναίκες	
	2011	2021	2011	2021	2011	2021
ΠΑΡΟΥ	13.715	14.520	6.846	7.217	6.869	7.303
ΑΝΤΙΠΑΡΟΥ	1.211	1.265	619	648	592	617



Περιφερειακή Ενότητα Ρόδου

Δήμος	Πληθυσμός		Άνδρες		Γυναίκες	
	2011	2021	2011	2021	2011	2021
ΡΟΔΟΥ	115.490	125.113	57.879	62.448	57.611	62.665
ΜΕΓΙΣΤΗΣ	492	584	322	392	170	192
ΣΥΜΗΣ	2.590	2.603	1.395	1.390	1.195	1.213
ΤΗΛΟΥ	780	746	429	416	351	330
ΧΑΛΚΗΣ	478	475	256	258	222	217



Περιφερειακή Ενότητα Τήνου

Δήμος	Πληθυσμός		Άνδρες		Γυναίκες	
	2011	2021	2011	2021	2011	2021
ΤΗΝΟΥ	8.636	8.934	4.286	4.397	4.350	4.537

ΠΕΡΙΟΧΗ ΚΡΗΤΗΣ

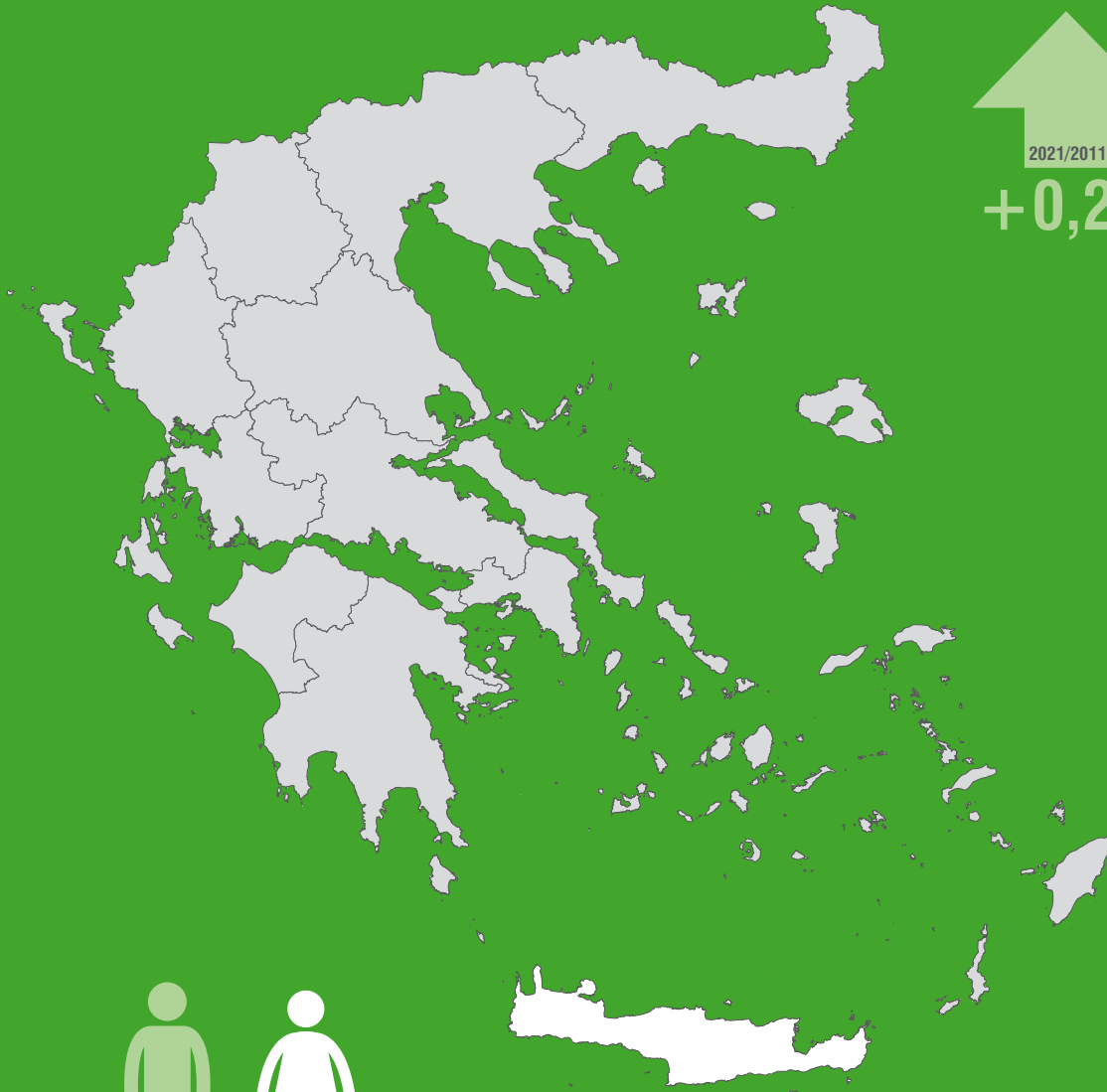


624.408
ΜΟΝΙΜΟΣ ΠΛΗΘΥΣΜΟΣ



2021/2011

+0,2%

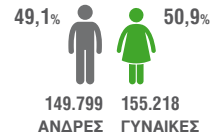


308.608
ΑΝΔΡΕΣ



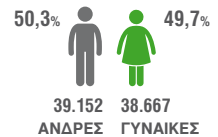
315.800
ΓΥΝΑΙΚΕΣ





Περιφερειακή Ενότητα Ηρακλείου

Δήμος	Πληθυσμός		Άνδρες		Γυναίκες	
	2011	2021	2011	2021	2011	2021
ΗΡΑΚΛΕΙΟΥ	173.993	179.302	85.133	86.743	88.860	92.559
ΑΡΧΑΝΩΝ - ΑΣΤΕΡΟΥΣΙΩΝ	16.692	16.072	8.293	7.983	8.399	8.089
ΒΙΑΝΝΟΥ	5.563	4.436	2.745	2.230	2.818	2.206
ΓΟΡΤΥΝΑΣ	15.632	14.167	7.824	7.194	7.808	6.973
ΜΑΛΕΒΙΖΙΟΥ	24.864	25.734	12.497	12.806	12.367	12.928
ΜΙΝΩΑ ΠΕΔΙΑΔΑΣ	17.563	14.165	8.742	7.031	8.821	7.134
ΦΑΙΣΤΟΥ	24.466	23.921	12.192	12.206	12.274	11.715
ΧΕΡΣΟΝΗΣΟΥ	26.717	27.220	13.483	13.606	13.234	13.614

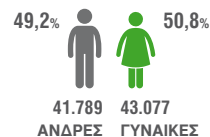


Περιφερειακή Ενότητα Λασιθίου

Δήμος	Πληθυσμός		Άνδρες		Γυναίκες	
	2011	2021	2011	2021	2011	2021
ΑΓΙΟΥ ΝΙΚΟΛΑΟΥ	27.074	27.785	13.372	13.634	13.702	14.151
ΙΕΡΑΠΕΤΡΑΣ	26.200	27.338	13.098	14.265	13.102	13.073
ΟΡΟΠΕΔΙΟΥ ΛΑΣΙΘΙΟΥ	2.387	2.258	1.184	1.133	1.203	1.125
ΣΗΤΕΙΑΣ	19.720	20.438	9.695	10.120	10.025	10.318



84.866
ΜΟΝΙΜΟΣ ΠΛΗΘΥΣΜΟΣ

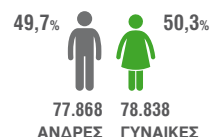


Περιφερειακή Ενότητα Ρεθύμνου

Δήμος	Πληθυσμός		Άνδρες		Γυναίκες	
	2011	2021	2011	2021	2011	2021
ΡΕΘΥΜΝΗΣ	55.525	57.216	26.670	27.661	28.855	29.555
ΑΓΙΟΥ ΒΑΣΙΛΕΙΟΥ	7.427	7.018	3.755	3.578	3.672	3.440
ΑΜΑΡΙΟΥ	5.915	5.572	3.033	2.882	2.882	2.690
ΑΝΩΓΕΙΩΝ	2.379	2.240	1.192	1.118	1.187	1.122
ΜΥΛΟΠΟΤΑΜΟΥ	14.363	12.820	7.298	6.550	7.065	6.270



156.706
ΜΟΝΙΜΟΣ ΠΛΗΘΥΣΜΟΣ



Περιφερειακή Ενότητα Χανίων

Δήμος	Πληθυσμός		Άνδρες		Γυναίκες	
	2011	2021	2011	2021	2011	2021
ΧΑΝΙΩΝ	108.642	111.375	54.163	54.946	54.479	56.429
ΑΠΟΚΟΡΩΝΟΥ	12.807	12.247	6.454	6.246	6.353	6.001
ΓΑΥΔΟΥ	152	142	91	84	61	58
ΚΑΝΤΑΝΟΥ - ΣΕΛΙΝΟΥ	5.431	5.009	2.771	2.515	2.660	2.494
ΚΙΣΣΑΜΟΥ	10.790	10.632	5.438	5.382	5.352	5.250
ΠΛΑΤΑΝΙΑ	16.874	15.299	8.548	7.635	8.326	7.664
ΣΦΑΚΙΩΝ	1.889	2.002	994	1.060	895	942

ΜΕΘΟΔΟΛΟΓΙΚΟ ΣΗΜΕΙΩΜΑ

1. Γενικές Απογραφές Κτιρίων και Πληθυσμού - Κατοικιών

Οι Γενικές Απογραφές Κτιρίων και Πληθυσμού - Κατοικιών διενεργούνται, από το 1951, κάθε δέκα χρόνια και αποτελούν μία από τις πλέον σημαντικές στατιστικές εργασίες της Ελλάδας. Η Απογραφή Πληθυσμού - Κατοικιών 2021, η πρώτη ψηφιακή Απογραφή στη Χώρα μας, διενεργήθηκε από την Ελληνική Στατιστική Αρχή (ΕΛΣΤΑΤ) βάσει του Κανονισμού (ΕΕ) 763/2008 του Ευρωπαϊκού Κοινοβουλίου και του Συμβουλίου σχετικά με τις Απογραφές Πληθυσμού και Στέγασης, τους εφαρμοστικούς αυτού Κανονισμούς (ΕΕ) 2017/543, (ΕΕ) 2017/881, (ΕΕ) 2017/712, (ΕΕ) 2018/1799, τις Συστάσεις των Ηνωμένων Εθνών για τις Απογραφές Πληθυσμού - Κατοικιών 2020 (Recommendations for the 2020 Censuses of Population and Housing, UNECE) και του Νόμου 4772/2021 (ΦΕΚ 17/ Α/ 5-2-2021). Στον Νόμο περιλαμβάνονται αναλυτικά ο σκοπός, οι μεταβλητές, η μέθοδος συλλογής των στοιχείων, οι μεταπογραφικές εργασίες, καθώς και ειδικά άρθρα για τη διασφάλιση της απρόσκοπτης διενέργειας των Γενικών Απογραφών.

Οι Απογραφές Πληθυσμού - Κατοικιών διενεργούνται σε όλα τα κράτη μέλη της Ευρωπαϊκής Ένωσης με κοινά πρότυπα και μεθόδους, όπως ορίζονται στο παραπάνω νομικό πλαίσιο ως προς τις μεθόδους διενέργειας, τις ημερομηνίες αναφοράς και διενέργειας, τις μεταβλητές, το μορφότυπο των αρχείων και τις ημερομηνίες διαβίβασης των αποτελεσμάτων και των μεταδεδομένων. Η Απογραφή Πληθυσμού - Κατοικιών 2021 είχε ως ημερομηνία αναφοράς την 22-10-2021, συμμορφούμενη με τον Ευρωπαϊκό Κανονισμό, ο οποίος καθορίζει την ημερομηνία αναφοράς εντός του 2021.

2. Σκοπός

Από την Απογραφή Πληθυσμού - Κατοικιών προκύπτουν επικαιροποιημένα στοιχεία που αφορούν:

- τον Μόνιμο Πληθυσμό, δηλαδή τους κατοίκους που διαμένουν μόνιμα σε κάθε Περιφέρεια, Περιφερειακή Ενότητα, Δήμο, Δημοτική Ενότητα, Κοινότητα και αυτοτελή οικισμό, ανεξαρτήτως ιθαγένειας και καθεστώτος διαμονής,
- τον Νόμιμο Πληθυσμό, δηλαδή τους δημότες κάθε Δήμου και Δημοτικής Ενότητας, βάσει του οποίου γίνεται η κατανομή των βουλευτικών εδρών στις επιμέρους εκλογικές περιφέρειες, κατά τις βουλευτικές εκλογές (άρθρο 54 του Συντάγματος),
- τον αριθμό των κατοικιών, κατά είδος (κανονικές ή μη κανονικές κατοικίες), και τα στοιχεία αναφορικά με τα κύρια χαρακτηριστικά και τις ανέσεις τους,
- τον αριθμό και τη σύνθεση των νοικοκυριών,
- τα δημογραφικά, κοινωνικά, εκπαιδευτικά και οικονομικά χαρακτηριστικά του Μόνιμου Πληθυσμού της Χώρας,
- στοιχεία σχετικά με την εισερχόμενη και εξερχόμενη μετανάστευση.

Στο πλαίσιο του σκοπού των Γενικών Απογραφών 2021 εντάχθηκε και η κατάρτιση Στατιστικών Μητρώων Κτιρίων και Πληθυσμού, σύμφωνα με το νέο ευρωπαϊκό μεθοδολογικό πλαίσιο, στο οποίο προβλέπεται η διαβίβαση δημογραφικών στοιχείων απογραφής σε ετήσια βάση.

3. Μεθοδολογία

Σύμφωνα και με τον αρχικό σχεδιασμό, οι Γενικές Απογραφές 2021 διενεργήθηκαν με την παραδοσιακή μέθοδο, η οποία βασίζεται στην άμεση καταμέτρηση όλων των ατόμων και στη συλλογή πληροφοριών για τα χαρακτηριστικά τους μέσω ερωτηματολογίου.

Στο πλαίσιο διασφάλισης της δημόσιας υγείας και των δυσμενών συνθηκών που ανέκυψαν λόγω της πανδημίας της νόσου του κορονοϊού (Covid-19), η ΕΛΣΤΑΤ σχεδίασε και πραγματοποίησε την Απογραφή Πληθυσμού - Κατοικιών 2021 με υβριδικό σύστημα, που προέβλεπε, σε πρώτη φάση, την ηλεκτρονική αυτοαπογραφή (με τη βοήθεια του απογραφέα) των νοικοκυριών μέσω ειδικής διαδικτυακής εφαρμογής.

Για όσα νοικοκυριά δεν κατέστη δυνατή η ηλεκτρονική αυτοαπογραφή, καθώς και για τα άτομα που διαμένουν σε εγκαταστάσεις υποδοχής προσφύγων, γηροκομεία, νοσοκομεία, κατασκηνώσεις κ.λπ., η Απογραφή διενεργήθηκε μέσω προσωπικής ή τηλεφωνικής συνέντευξης. Το εμπόδιο της απουσίας (διοικητικού ή στατιστικού) μητρώου πληθυσμού ξεπεράστηκε με τη βοήθεια των Απογραφέντων που διένειμαν μοναδικούς (γεωχωρικά) κωδικούς κατοικίας σε κάθε νοικοκυριό της περιοχής ευθύνης τους. Οι κωδικοί αυτοί χρησιμοποιήθηκαν για την απογραφή του πληθυσμού.

3.1 Φάσεις συλλογής των στοιχείων των Γενικών Απογραφών

3.1.1 Προπαρασκευαστική Φάση: Απογραφή Κτιρίων

Η Απογραφή Κτιρίων διενεργείται κάθε 10 χρόνια πριν από την Απογραφή Πληθυσμού - Κατοικιών με σκοπό τη συλλογή πληροφοριών σχετικά με τον αριθμό των κτιρίων, τη χρήση και τα χαρακτηριστικά τους με στόχο την κάλυψη εθνικών απαιτήσεων σε στατιστική πληροφόρηση. Εκτός από τα χαρακτηριστικά των κτιρίων, η Απογραφή Κτιρίων 2021 επέτρεψε το γεωχωρικό εντοπισμό των κτιρίων με τον εντοπισμό των συντεταγμένων των κτιρίων μέσω ηλεκτρονικής εφαρμογής, καθώς και την κατάρτιση καταλόγων κτιρίων για τον εντοπισμό των κατοικιών (κατοικούμενων και μη) σε κάθε Απογραφικό Τομέα. Με βάση τους καταλόγους αυτούς στη συνέχεια πραγματοποιήθηκε η απογραφή του πληθυσμού.

Η Απογραφή Κτιρίων πραγματοποιήθηκε από τους Τομεάρχες της Απογραφής με τη χρήση tablet. Η θέση και τα χαρακτηριστικά κάθε κτιρίου καταχωρίστηκαν μέσω ειδικά σχεδιασμένης ηλεκτρονικής εφαρμογής, σε μια βάση δεδομένων cloud. Οι τομεάρχες επισκέφθηκαν επίπου κάθε οικοδομικό τετράγωνο αρμοδιότητας τους με το κατάλληλο χαρτογραφικό υλικό, το οποίο τους παρασχέθηκε από την ΕΛΣΤΑΤ και κατέγραψαν στην ηλεκτρονική εφαρμογή τα κτίρια που περιλαμβάνονται σε αυτό και τα χαρακτηριστικά τους προσδιορίζοντας τη χρήση τους. Από την εφαρμογή αυτή στη συνέχεια προέκυψαν οι κατάλογοι κτιρίων-κατοικιών, στις οποίες (κατοικίες) αποδόθηκε ένας μοναδικός κωδικός κατοικίας για τη διενέργεια της Απογραφής Πληθυσμού.

3.1.2 Α΄ Φάση: Ηλεκτρονική αυτοαπογραφή

Τον Νοέμβριο 2021, οι Απογραφείς της ΕΛΣΤΑΤ διένειμαν έναν σφραγισμένο φάκελο σε κάθε κατοικία, διαμέρισμα ή κατάλυμα με τον μοναδικό (γεωχωρικά) κωδικό κατοικίας που αντιστοιχούσε στη συγκεκριμένη κατοικία.

Στη συνέχεια, ένας εκπρόσωπος κάθε νοικοκυριού μπορούσε, μέσω της ψηφιακής πύλης του δημόσιου τομέα (www.gov.gr) και τη χρήση του μοναδικού κωδικού κατοικίας και του κωδικού του στο «taxisnet» (μέθοδος αναγνώρισης), να συνδεθεί στην ηλεκτρονική εφαρμογή της Απογραφής για την αυτοαπογραφή του νοικοκυριού του και των μελών που διαμένουν σε αυτό, προκειμένου να συμπληρώσει και να υποβάλει το ερωτηματολόγιο για την κατοικία και τα μέλη του νοικοκυριού. Καθ' όλη τη διάρκεια της φάσης αυτής οι Απογραφείς μέσω της ειδικής ηλεκτρονικής εφαρμογής διαχείρισης ήταν σε

θέση να παρακολουθούν τα νοικοκυριά που ενέπιπταν στην αρμοδιότητα του τμήματος που τους είχε ανατεθεί, τα οποία αυτοαπογράφηκαν καθώς και εκείνα τα οποία δεν είχαν αυτοαπογραφεί.

Η αρχική προθεσμία για την ολοκλήρωση της Α' Φάσης ήταν η 26η Νοεμβρίου 2021, η οποία όμως παρατάθηκε μέχρι και τη 13η Δεκεμβρίου 2021 λόγω της μεγάλης ανταπόκρισης των απογραφομένων.

3.1.3 Β' Φάση: Συλλογή στοιχείων μέσω προσωπικής συνέντευξης

Η Β' Φάση της Απογραφής Πληθυσμού - Κατοικιών αφορούσε στη συλλογή των στοιχείων μέσω προσωπικής συνέντευξης, τηλεφωνικά είτε δια ζώσης, δεδομένου ότι οι Απογραφείς ήταν σε θέση μέσω της ηλεκτρονικής εφαρμογής διαχείρισης να εντοπίσουν τους κατοίκους της Χώρας που δεν αυτοαπογράφηκαν κατά την Α' Φάση.

Κατά τη διάρκεια αυτής της Β' Φάσης, η ηλεκτρονική εφαρμογή για την αυτοαπογραφή παρέμεινε ανοιχτή και διαθέσιμη για τα νοικοκυριά εκείνα που ήθελαν να αυτοαπογραφούν ηλεκτρονικά και δεν το είχαν κάνει.

Η Β' Φάση διεξήχθη από τις 14 Δεκεμβρίου 2021 έως τις 14 Φεβρουαρίου 2022 για να βοηθήσει τους Απογραφείς, ειδικά εκτός μεγάλων πόλεων ή στα νησιά, να προσεγγίσουν το σύνολο του πληθυσμού.

3.1.4 Γ' Φάση: Ηλεκτρονική αυτοαπογραφή για όσους πολίτες δεν κατάφεραν να επικοινωνήσουν με τον Απογραφέα τους

Η Γ' Φάση της Απογραφής οργανώθηκε από την ΕΛΣΤΑΤ για να καλύψει εκείνες τις λίγες περιπτώσεις των νοικοκυριών που δεν είχαν ανταποκριθεί στην αυτοαπογραφή ή δεν μπόρεσαν να προσεγγιστούν από τα όργανά της (Επόπτες, Βοηθούς Επόπτες, Τομεάρχες, Απογραφείς).

Κατά την περίοδο από 15 έως 21 Φεβρουαρίου 2022, οι ίδιοι οι απογραφόμενοι μπορούσαν επισκεπτόμενοι την ιστοσελίδα της ΕΛΣΤΑΤ (www.statistics.gr)

και συμπληρώνοντας τη διεύθυνση κατοικίας τους είτε να δημιουργήσουν και να παραλάβουν ηλεκτρονικά νέο «μοναδικό κωδικό κατοικίας» που αντιστοιχούσε στην κατοικία τους για να αυτοαπογραφούν με τη διαδικασία της Α' Φάσης είτε να έρθουν σε επικοινωνία με την Εποπτεία της περιοχής που κατοικούσαν και να ορίσουν ημερομηνία για την απογραφή τους μέσω συνέντευξης τηλεφωνικά ή διά ζώσης.

3.2 Ερωτηματολόγιο Απογραφής

Τα ερωτηματολόγια των Γενικών Απογραφών σχεδιάστηκαν σύμφωνα με τα προβλεπόμενα στο σχετικό ενωσιακό δίκαιο για τις Απογραφές Πληθυσμού και Κατοικιών και τις κατευθυντήριες οδηγίες και μεθοδολογικές συστάσεις των Ηνωμένων Εθνών, λαμβάνοντας, επίσης, υπόψη την πολυετή εμπειρία σε θέματα Απογραφών των στελεχών της ΕΛΣΤΑΤ, καθώς και τις υποδείξεις και προτάσεις φορέων που συμμετείχαν στη σχετική διαβούλευση.

Το ερωτηματολόγιο της Απογραφής περιλάμβανε όλες τις υποχρεωτικές μεταβλητές οι οποίες προβλέπονται στον Ευρωπαϊκό Κανονισμό (ΕΕ) 763/2008 για τις Απογραφές Πληθυσμού και Κατοικιών, καθώς και μεταβλητές που πληρούν εθνικές απαιτήσεις σε στατιστική πληροφόρηση. Ωστόσο, ακολουθώντας τη βέλτιστη διεθνή πρακτική, επελέγη η μη συμπερίληψη ευαίσθητων προσωπικών δεδομένων (δεδομένων σχετικών με την κατάσταση της υγείας, τη θρησκεία, τον σεξουαλικό προσανατολισμό κ.λπ.).

Για πρώτη φορά, στο πλαίσιο της Απογραφής Πληθυσμού, συλλέχθηκε ο Αριθμός Φορολογικού Μητρώου (ΑΦΜ) και ο Αριθμός Μητρώου Κοινωνικής Ασφάλισης (ΑΜΚΑ) κάθε ατόμου που απογράφηκε. Στόχος είναι η ύπαρξη ενός μοναδικού αριθμού αναγνώρισης για κάθε άτομο, ο οποίος θα χρησιμοποιείται ως «κλειδί» για τη σύνδεση των στατιστικών στοιχείων από την Απογραφή Πληθυσμού με δεδομένα διοικητικών μητρώων.

Ο σκοπός είναι διττός. Πρώτον, η σύνδεση των μεταβλητών της Απογραφής με δεδομένα από διοικητικά μητρώα, με στόχο τον έλεγχο της ποιότητάς τους αναφορικά με τον εντοπισμό διπλοεγγραφών, τυχόν σφαλμάτων, και τον έλεγχο πλήρους κάλυψης του πληθυσμού και δεύτερον, τη δημιουργία του πρώτου Στατιστικού Μητρώου Πληθυσμού από τα αποτελέσματα της Απογραφής 2021 και την τακτική ενημέρωση του από στοιχεία διοικητικών πηγών.

3.3 Επεξεργασία των στοιχείων Απογραφής

Σύμφωνα με το σχεδιασμό της Απογραφής Πληθυσμού - Κατοικιών 2021 στις αρμοδιότητες των Απογραφών ήταν η καταχώριση στην ασφαλή βάση δεδομένων της ΕΛΣΤΑΤ των στοιχείων των ερωτηματολογίων που συλλέχθηκαν, μέσω συνέντευξης, κατά τη Β' Φάση. Με τον τρόπο αυτό και την ηλεκτρονική αυτοαπογραφή, όλα τα στοιχεία της Απογραφής είχαν ενσωματωθεί στη βάση δεδομένων της ΕΛΣΤΑΤ σε σύντομο χρονικό διάστημα (λίγες ημέρες) μετά το πέρας της συλλογής των στοιχείων και ήταν έτοιμα προς επεξεργασία.

Το ηλεκτρονικό ερωτηματολόγιο της Απογραφής είχε ενσωματωμένους αυτόματους ελέγχους στοχεύοντας στη διασφάλιση της συλλογής πληρέστερων και ορθότερων στοιχείων. Μία σημαντική καινοτομία της Απογραφής Πληθυσμού - Κατοικιών 2021 ήταν η ανάπτυξη και εφαρμογή ενός ηλεκτρονικού συστήματος διαχείρισης και παρακολούθησης των εργασιών. Η διαχείριση όλων των εργασιών έγινε ηλεκτρονικά. Ως εκ τούτου, για πρώτη φορά ήταν δυνατόν σε πραγματικό χρόνο (real-time) κατά τη φάση συλλογής των στοιχείων, η παρακολούθηση της πορείας συλλογής τους, καθώς και ο έλεγχος της πληρότητας και ορθότητας των συλλεγόμενων στοιχείων, κατά επίπεδο αρμοδιότητας, με στόχο τη συγκριτική παρακολούθηση και αξιολόγηση της επιχείρησης συλλογής ως προς όλες τις τις διαστάσεις. Το γεγονός αυτό επέτρεψε τη λήψη άμεσων μέτρων για την επίλυση οποιουδήποτε θέματος ανέκυπτε. Μετά το πέρας της Απογραφής και προκειμένου να εξαχθούν τα αποτελέσματα, διενεργήθηκαν έλεγχοι ποιότητας και πληρότητας στα στοιχεία της βάσης δεδομένων της Απογραφής.

Πιο συγκεκριμένα, σε πρώτη φάση πραγματοποιήθηκε με τη διαδικασία «καθαρισμού δεδομένων» έλεγχος για περιπτώσεις διπλοεγγραφών, εγγραφών ή μεταβλητών που λείπουν, όπως για παράδειγμα το φύλο, έλεγχος εντοπισμού των απογραφέντων ως προσωρινά φιλοξενούμενων ατόμων, κωδικογράφηση του γεωγραφικού κωδικού του τόπου μόνιμης διαμονής τους και αναταξινόμησή τους στη μόνιμη κατοικία τους.

Επιπλέον, διενεργήθηκαν ποιοτικοί έλεγχοι όσον αφορά στην πλήρη κάλυψη του συνολικού πληθυσμού, με τη χρήση στοιχείων από διοικητικές πηγές. Τα δεδομένα από τις διοικητικές πηγές χρησιμοποιήθηκαν ως εργαλείο ποιοτικού ελέγχου ή/και συμπλήρωσης των ελλειπουσών τιμών των κύριων δημογραφικών χαρακτηριστικών του πληθυσμού, όπως τόπος μόνιμης κατοικίας, φύλο, ηλικία, τόπος γέννησης, ιθαγένεια, οικογενειακή κατάσταση, καθώς και εγγραφών που έλειπαν κ.λπ. Η συλλογή μέσω της Απογραφής του ΑΦΜ και του ΑΜΚΑ των απογραφομένων χρησίμευσε ως «κλειδί» για τη διασύνδεση

των στοιχείων της Απογραφής με τα στοιχεία διοικητικών μητρώων. Στο πλαίσιο αυτό χρησιμοποιήθηκαν διοικητικά στοιχεία από τη φορολογική αρχή της Χώρας (Ανεξάρτητη Αρχή Δημοσίων Εσόδων - ΑΑΔΕ), την Κοινωνική Ασφάλιση (ΗΔΙΚΑ) και το υπό δημιουργία Μητρώο Πολιτών, καθώς και πρόσθετα στοιχεία, όπως αυτά του Υπουργείου Εργασίας και Κοινωνικών Υποθέσεων για ειδικές ομάδες πληθυσμού. Επιπλέον, χρησιμοποιήθηκαν στοιχεία του Διαχειριστή Δικτύου Διανομής Ηλεκτρικής Ενέργειας ΑΕ (ΔΕΔΔΗΕ ΑΕ) για τον εντοπισμό κατοικούμενων κατοικιών που τυχόν διέφυγαν της Απογραφής.

Κατά τον ποιοτικό έλεγχο ελήφθησαν υπόψη και στοιχεία της Φυσικής Κίνησης Πληθυσμού (ΦΚΠ), διοικητικά στοιχεία του μαθητικού πληθυσμού, καθώς και της έρευνας εργατικού δυναμικού (τα τελευταία, μόνο σε ότι αφορά στο σκέλος της μεταβολής της απασχόλησης των αλλοδαπών).

#GreekDataMatter
www.statistics.gr



Hellenic Statistical
Authority



@StatisticsGR



ELSTAT



statistics.gr



ΕΛΛΗΝΙΚΗ ΔΗΜΟΚΡΑΤΙΑ



ΕΛΛΗΝΙΚΗ ΣΤΑΤΙΣΤΙΚΗ ΑΡΧΗ

Πειραιώς 46 και Επονιτών, ΤΚ 18510, Πειραιάς